



Fr., 09.10.20 - So., 01.11.20 | 24 Tage ab € 4.099,-

AktivPlus

Argentinien und Chile AktivPlus

Patagonien mit allen Sinnen

Highlights

- › Trekking am FitzRoy in El Chaltén und im Torres del Paine-N.P.
- › Kanufahren am Ende der Welt im Tierra del Fuego-Nationalpark
- › Geheimtipp: versteinertes Wald und tierreiche Inseln bei Puerto Deseado

Der Wind weht frisch und konstant um deine Nase, vor dir liegt die unendliche Steppe Patagoniens und über dir zieht ein Kondor seine Kreise. Kein Traum, sondern nur ein genialer Moment unter vielen auf unserer Reise. Wir starten in der Mega-City Buenos Aires, dem Kontrastprogramm zu Patagonien. Die Tangometropole hat sich in vielen Stadtteilen ihren alten Charme bewahrt und wir erleben sie intensiv. Von hier aus geht es immer weiter Richtung Süden. In Puerto Deseado, eher ein Geheimtipp unter den Patagonientravellern, treffen wir auf Seelöwen und verschiedene Pinguine, die tollpatschig an Land unterwegs sind. Nun beginnen unsere großen Wanderungen: Nachdem wir den Perito Moreno-Gletscher erkundet haben, erwandern wir die Naturwunder im Gebiet des mächtigen FitzRoy-Gipfels. Schließlich machen wir einen Abstecher ins chilenische Wanderparadies des Torres del Paine-Nationalparks, bevor wir die Magellanstraße überqueren und letztendlich am südlichsten Punkt Amerikas stehen: im sagenumwobenen Feuerland!

Tag 1 - Fr., 09.10.20 Frankfurt – Buenos Aires

Anreise

Mit der innerhalb Deutschlands im Reisepreis eingeschlossenen Rail&Fly-Fahrkarte erreichst du bequem den Abflughafen. Von Frankfurt am Main fliegen wir mit einer Zwischenlandung in São Paulo über Nacht nach Buenos Aires.

Fahrstrecke: - | **Übernachtung:** Flugzeug | **Mahlzeiten:** gemäß Bordservice

am Hafen: Die farbenfrohen Häuser des „Caminito“ begeistern uns mit ihrem bunten Wellblechcharme und sind beliebte Fotomotive. Auch dem Grab der wohl berühmtesten argentinischen Grande Dame der Politik – Evita Perón – statten wir einen Besuch im vornehmen Viertel Recoleta ab: Anschließend hast du frei. Dein Reiseleiter gibt dir gerne Tipps – in der Millionenstadt wirst du nie aufhören, etwas Neues und Spannendes zu entdecken!

Fahrstrecke: 20 km | **Übernachtung:** Loi Suites Esmeralda*** in Buenos Aires | **Mahlzeiten:** F

Tag 2 - Sa., 10.10.20 Buenos Aires

Willkommen in der Hauptstadt!

Am Flughafen der argentinischen Metropole erwartet uns die Reiseleitung und nach einem ca. einstündigen Transfer erreichen wir unser zentral gelegenes Hotel. Da die Zimmer erst am Nachmittag zur Verfügung stehen, machen wir uns gleich zu Fuß auf die erste Erkundungstour durch das „Paris Südamerikas“, wie Buenos Aires auch genannt wird. Wir schlendern durch das „Microcentro“ und sehen den Obelisken, den Plaza de Mayo, den Präsidentenpalast Casa Rosada sowie das Teatro Colón. Der Nachmittag ist frei. Am Abend laden einige „Parillas“ rund um das Hotel zu argentinischen Steaks ein – die Reiseleitung weiß, wo es die leckersten gibt!

Fahrstrecke: 35 km | **Übernachtung:** Loi Suites Esmeralda*** in Buenos Aires | **Mahlzeiten:** gemäß Bordservice

Tag 4 - Mo., 12.10.20 Buenos Aires – Tigre-Delta – Buenos Aires

Grillen wie die Argentinier

Wir entfliehen dem Großstadttreiben und schippern mit einem Boot zu einer der vielen Inseln im Delta des Río de la Plata. Hier erwartet uns ein sogenannter „Recreo“, eine Art Park, der nicht nur zum Relaxen einlädt, sondern in dem auch frei nutzbare Grills zur Verfügung stehen. Unter Anleitung unserer Reiseleitung bereiten wir unser Asado zu und werden so in die argentinische Grillkunst eingeweiht. Bitte die Badesachen nicht vergessen, denn wer mag, kann sich im Delta erfrischen. Zurück in Buenos Aires bieten sich am Abend zahlreiche Open-Air-Cafés der trendigen Viertel Palermo Soho und Hollywood zu einem Drink oder Snack an.

Fahrstrecke: - | **Übernachtung:** Loi Suites Esmeralda*** in Buenos Aires | **Mahlzeiten:** F, M

Tag 3 - So., 11.10.20 Buenos Aires

Kontrastreiche Stadt

Am heutigen Vormittag tun wir es den „Porteños“, wie die Einwohner Buenos Aires auch genannt werden, gleich und fahren mit dem öffentlichen Bus durch die Stadt: Es geht vorbei an den eleganten Docks Puerto Maderos zum kulturellen Herzen der Stadt in das Künstlerviertel San Telmo. Hier erleben wir Tangoromantik pur! Sonntags findet auf dem Plaza Dorrego der Antikmarkt statt, der ebenfalls einen Besuch lohnt. Dann das Viertel La Boca

Tag 5 - Di., 13.10.20 Buenos Aires – Puerto Deseado

Patagonien wir kommen!

Nach einem zweieinhalbstündigen Flug landen wir gegen Mittag in Comodoro Rivadavia, dem Zentrum der argentinischen Erdölproduktion. Wir fahren direkt in das knapp 300 Kilometer weiter südlich gelegene Puerto Deseado. Nach unserer Ankunft erkunden wir die geschichtsträchtige Hafenstadt, wo uns unser Reiseleiter mit Geschichten über Magellan, Francis Drake und Charles Darwin versorgt – alles illustre Gäste von Puerto Deseado! Unser Hotel ist sehr


einfach – in Puerto Deseado hat man leider keine Auswahl!

Fahrstrecke: 310 km | Übernachtung: Los Acatilados in Puerto Deseado | Mahlzeiten: F**

Tag 6 - Mi., 14.10.20 Puerto Deseado

Ría Deseado: das Galápagos Patagoniens

Eine wunderbare Seetierwelt wird uns auf unserem heutigen, ca. 6- bis 7-stündigen Tagesausflug in das Naturreservat Ría Deseado beeindrucken. Die Ausflugszeit ist abhängig von der Witterung und auch von den Gezeiten. Nach 900 Metern Fußmarsch erreichen wir den Hafen, steigen in die Zodiacs und machen uns auf die Suche nach Toninas, der kleinsten Meeresdelfinart der Welt. Unterwegs sehen wir graue Kormorane, Austernfischer, Falklandseeschwalben und Südmöwen. Auf der Isla Larga treffen wir auf eine Mähnenrobberkolonie, die sich diesen Ort zur Fortpflanzung ausgewählt hat. Eine ganze Kolonie von Magellanpinguinen erwartet uns auf der Isla de los Pajaros. Hier leben etwa 30.000 dieser prächtigen Exemplare. Auf einem leichten Spaziergang am Strand können wir diese Tiere aus der Nähe beobachten. Weiter geht es zur Isla del Rey: Eine kleine Wanderung bringt uns zum höchsten Punkt der Insel, wo sich vor uns ein fantastischer Panoramablick auf den ganzen Ría Deseado auftut. Zurück am Strand machen wir ein Picknick und treten anschließend den Rückweg an – hoffentlich begleiten uns die Delfine mit ihren Sprüngen!

 1,5 h (4 km ↑ 50 m ↓ 50 m)


Fahrstrecke: - | Übernachtung: Los Acatilados in Puerto Deseado | Mahlzeiten: F, M**

Tag 7 - Do., 15.10.20 Puerto Deseado

Pinguine satt

Die Tour zur Isla Pingüino startet, wenn die Gezeiten es erlauben, früh am Morgen, um die Stunden mit weniger Windstärke zu nutzen. Nach einer einstündigen Fahrt in offenen Gewässern mit einer gehörigen Portion Spaß erreichen wir die fantastische Insel Pingüino. Schon der Ausstieg aus dem Boot ist Abenteuer, denn es gibt keinen Steg. Man springt an Land und kann dabei etwas nass werden. Wir spazieren durch ein Labyrinth von Felsen zwischen Magellanpinguinen und steigen auf zum höchsten Punkt der Insel und genießen die spektakuläre Aussicht. Nach dem Abstieg zu einem kleinen Canyon können wir die einzige Kolonie von Felsenpinguinen sehen, die es an der patagonischen Küste gibt. Wie am Vortag sehen wir eine Mähnenrobberkolonie – mit Glück mischen sich hier aber auch Seeelefanten und Seewölfe unter die

Robben. Am Strand lassen wir uns einige Sandwiches schmecken und treten den Rückweg an. Vielleicht haben wir das Glück, Albatrosse und Sturmvögel zu entdecken. Nach ca. sieben bis siebeneinhalb Stunden sind wir wieder zurück in Puerto Deseado.


 4 h (2,5 km ↑ 50 m ↓ 50 m)

Fahrstrecke: - | Übernachtung: Los Acatilados in Puerto Deseado | Mahlzeiten: F, M**

Tag 8 - Fr., 16.10.20 Puerto Deseado – Rio Gallegos

Versteinerter Wald

Nachdem wir die letzten Tage früh raus mussten, kannst du heute ausschlafen, denn es geht erst am frühen Nachmittag los. Unser Ziel ist der Bosque Petrificado (Versteinerter Wald) de Jaramillo. Hier wandern wir zwischen versteinerten Araukarien-Bäumen, einige halten sich sogar aufrecht. Sie wurden vor mehr als 150 Millionen Jahren von Vulkanasche bedeckt. Im Laufe der Zeit wurden die 35 Meter langen und drei Meter dicken Araukarien von Wind und Regen freigelegt. Anschließend fahren wir zum Busbahnhof in Fitz Roy und steigen auf den komfortablen Nachtbus, der uns ins Herz Patagoniens bringt.

 1 h (2,5 km ↑ 50 m ↓ 50 m)

Fahrstrecke: 145 km + 625 km | Übernachtung: Nachtbus | Mahlzeiten: F

Tag 9 - Sa., 17.10.20 Rio Gallegos – El Calafate

Welthauptstadt der Gletscher

Am frühen Morgen steigen wir in den Bus nach Calafate um, wir nutzen die Zeit zum Frühstück an der Seite der Einheimischen auf dem Busbahnhof in Rio Gallegos – typisch argentinisch: Café con leche, medialunas (Hörnchen) und natürlich Mate, ohne den der Argentinier nicht aus dem Haus geht. Gegen Mittag erreichen wir dann die Welthauptstadt der Gletscher, El Calafate, wo wir den Nachmittag frei haben zur Erholung nach der authentischen aber langen Reise um das nette Städtchen zu erkunden.


Fahrstrecke: 310 km | Übernachtung: Hainen in El Calafate | Mahlzeiten: F**

Tag 10 - So., 18.10.20 El Calafate – Perito Moreno – El Calafate

Naturschauspiel am Gletscher

Zunächst fahren wir ein Stück Richtung Westen, dann liegt er in seiner ganzen Schönheit vor uns – der spektakulärste patagonische Gletscher, der Perito Moreno. Stück für Stück schiebt

sich dieser unter lautem Krachen vor und wenn wir ein wenig Glück haben, sehen wir, wie mächtige Eisblöcke unter ohrenbetäubenden Donnern ins Wasser krachen. Sollten die Nationalparkbehörden auch in 2020 wieder die Genehmigung dazu erteilen, machen wir anschließend einen halbstündigen Spaziergang entlang des Ufers, wo die Eisblöcke auf dem Canal de los Tempanos schwimmen. Wer dem Eis noch näher kommen möchte, der hat die Möglichkeit zu einer Bootsfahrt entlang der Gletscherwand. Wie wäre es zum Abschluss des Tages mit einem Besuch des Restaurants Don Pichon, in dem leckere Spezialitäten angeboten werden?

 0,5 h (2 km ↑ 10 m ↓ 10 m)

Fahrstrecke: 160 km | Übernachtung: Hainen in El Calafate | Mahlzeiten: F**

Tag 11 - Mo., 19.10.20 El Calafate – El Chaltén

Ins Trekking-Mekka

Im Laufe des Vormittags brechen wir auf in Richtung El Chaltén, das Trekking-Mekka Argentiniens, welches wir nach ca. dreieinhalb Stunden Fahrt erreichen und unternehmen die erste kleine Wanderung. Es geht zum Aussichtspunkt Los Cóndores. Wie der Name schon sagt, kann man hier mit Glück die majestätischen Kondore ihre Kreise ziehen sehen. Ca. 30 Minuten weiter liegt der Aussichtspunkt Las Aguilas, der einen traumhaften Ausblick auf den Lago Viedma und die immense patagonische Steppe bietet.


 2 h (6 km ↑ 100 m ↓ 100 m)

Fahrstrecke: 220 km | Übernachtung: Altas Cumbres in El Chaltén | Mahlzeiten: F**

Tag 12 - Di., 20.10.20 El Chaltén

Los Glaciares eisige Wunder

Unsere Tageswanderung führt zur Laguna de los Tres. Immer wieder gibt es unterwegs Stellen, wo man eine kurze Pause einlegen und die tolle Aussicht auf den Rio de las Vueltas und Lago Viedma genießen kann. Dann ist es geschafft – die türkis glänzende Laguna de los Tres liegt vor uns. Wir haben einen fantastischen Ausblick auf die drei Gipfel Saint-Exupery, Poincenot und den FitzRoy. Zurück in El Chaltén können wir den Abend bei einem leckeren „Locro“ und einem „Vinotinto“ ausklingen lassen.

 8–9 h (21 km ↑ 770 m ↓ 770 m)

Fahrstrecke: - | Übernachtung: Altas Cumbres in El Chaltén | Mahlzeiten: F**

Tag 13 - Mi., 21.10.20 El Chaltén

Wälder, Felsen und patagonischer Wind

Unser heutiges Trekking geht zum Bergrücken des Pliegue Tombado. Der Anstieg zum Gipfel ist anstrengend, man wird allerdings mit einem wundervollen Blick auf die Täler des FitzRoy, die endlose Steppe Patagoniens, den gigantischen Lago Viedma und die Berge Torre und Toro belohnt. Auf einer Höhe von ca. 1.000 Metern erreichen wir die Baumgrenze, wo sich eine ganz andere Landschaft vor uns auftut. Und jetzt heißt es gut festhalten: Der patagonische Wind macht seinem Namen alle Ehre, aber der Ausblick ist unvergesslich! Wer es lieber leichter angehen möchte, der kann auf eigene Faust einen anderen Weg einschlagen, zum Beispiel zum Aussichtspunkt auf den Cerro Torre. Alle Wanderwege sind sehr gut ausgeschildert.

 9 h (22 km ↑ 1.150 m ↓ 1.150 m)

Fahrstrecke: - | Übernachtung: Altas Cumbres in El Chaltén | Mahlzeiten: F**

Tag 14 - Do., 22.10.20 El Chaltén – El Calafate

Flamingospotting

Wir machen uns auf den Rückweg nach El Calafate, wo wir gegen Mittag eintreffen. Am Nachmittag unternehmen wir einen Spaziergang zur Laguna Nimes, wo wir hoffentlich Flamingos antreffen. Der Rest des Tages steht zur freien Verfügung. Schlendere durch die schöne, kleine Einkaufspassage Los Duendes oder besuche das Glaciarium, ein Museum, das dir die Welt des Eises näherbringt.

Fahrstrecke: 220 km | Übernachtung: Hainen in El Calafate | Mahlzeiten: F**

Tag 15 - Fr., 23.10.20 El Calafate – Torres del Paine-Nationalpark

Türme des blauen Himmels

Nach dem Frühstück beginnt unser Abstecher nach Chile. An der Grenze wechseln wir den Bus und dann beginnt das Erlebnis Torres del Paine! Der Nationalpark liegt am äußersten Ende der Andenkette und gehört mit seinen Gletschern, Seen, bizarren Bergformationen und der typischen Vegetation Patagoniens zu den großartigsten Wandergebieten der Welt. Heute entdecken wir den östlichen Teil des Parks, die Laguna Azul und die Laguna Amarga, machen

unterwegs viele Fotostopps und leichte Wanderungen an den verschiedenen Aussichtspunkten. Am späten Nachmittag erreichen wir unsere einfache Unterkunft inmitten des Nationalparks.

 1,5 h (3 km ↑ 50 m ↓ 50 m) | 2,5 h (5 km ↑ 150 m ↓ 100 m)

Fahrstrecke: 300 km | Übernachtung: Refugio Torre Central in Mehrbettzimmern im Nationalpark | Mahlzeiten: F

Tag 16 - Sa., 24.10.20 Torres del Paine-Nationalpark – Puerto Natales

Spitzen-Leistung

Wenn die Wetterbedingungen es zulassen, nehmen wir heute die Herausforderung zu einer sportlichen Wanderetappe zu den Torresspitzen an! Die Tageswanderung ist schwer und anstrengend, allein der Aufstieg dauert ca. vier Stunden auf teilweise unwegsamen Pfaden, doch werden wir am Ende mit einem grandiosen Blick belohnt: Vom Aussichtspunkt Las Torres bewundern wir die drei imposanten, hoch in den Himmel ragenden Granitgipfel samt hängender Gletscher und der Lagune. Wer möchte, kann selbstverständlich auch auf leichtere Alternativrouten ausweichen und den Park auf eigene Faust erkunden. Auf der anschließenden Fahrt durch den Nationalpark nach Puerto Natales lassen wir die Landschaft an uns vorbeiziehen.


 9 h (19 km ↑ 1.050 m ↓ 1.050 m)

Fahrstrecke: 150 km | Übernachtung: Amerindia in Puerto Natales | Mahlzeiten: F**

Tag 17 - So., 25.10.20 Puerto Natales

Die Legende vom Riesenfaultier

Unser erstes Ziel des heutigen Tages liegt ca. 25 Kilometer außerhalb von Puerto Natales: die Mylodonhöhle, um die sich zahlreiche Legenden ranken, über die uns die Reiseleitung bei einer leichten Wanderung entlang des Rundpfads mehr erzählt. Wir sehen drei verschiedene Höhlen und zwei Aussichtspunkte und können uns vorstellen, wie das Riesenfaultier hier vor 10.000 Jahren die Gegend unsicher machte. Der Nachmittag gehört dir! Schau dich um in Puerto Natales oder mach einen Spaziergang am Seeufer.

 3–4 h (5 km ↑ 350 m ↓ 350 m)

Fahrstrecke: 50 km | Übernachtung: Amerindia in Puerto Natales | Mahlzeiten: F**

Tag 18 - Mo., 26.10.20 Puerto Natales – Punta Arenas

Die schönste Stadt Patagoniens

Auf der ca. vierstündigen Fahrt mit dem öffentlichen Bus sehen wir immer wieder riesige Schafsherden in der kargen patagonischen Steppe. Angekommen in Punta Arenas erkunden wir die südlichste Kontinentalstadt der Welt. Vom „Mirador la Cruz“ haben wir einen tollen Ausblick auf die Stadt mit ihren bunten Häusern.

Fahrstrecke: 250 km | Übernachtung: Patagonia B&B(*) in Punta Arenas**

Tag 19 - Di., 27.10.20 Punta Arenas – Ushuaia

Magellanstraßenüberquerung


Nochmals geht es zum Busbahnhof, denn wir wollen weiter nach Ushuaia. Bewusst haben wir die Überlandverbindung gewählt. Mit dem öffentlichen Bus fahren wir nach Punta Delgada, wo wir die Magellanstraße auf einer Fähre überqueren und dann geht es weiter quer durch Feuerland nach Ushuaia, ans Ende der Welt: eine lange, aber lohnenswerte Fahrt.

Fahrstrecke: 630 km | Übernachtung: Mi Vida* oder Ushuaia**(*) in Ushuaia | Mahlzeiten: F**

Tag 20 - Mi., 28.10.20 Ushuaia

Laguna Esmeralda

Unsere heutige Wanderung startet ca. 20 Kilometer außerhalb von Ushuaia. Der erste Teil der Wanderung führt durch für die Region so typischen Lengaswald. Plötzlich haben wir einen unglaublichen Blick auf das Tierra Mayor- und das Carvajal-Tal, die hauptsächlich aus Hochmoor bestehen. Hier können wir den einen oder anderen Biberdamm bewundern, in der Ferne einen hängenden Gletscher betrachten und eine Vielzahl an Vögeln beobachten. Und dann liegt sie vor uns, die herrliche Laguna Esmeralda, die ihrem Namen alle Ehre macht, denn das Gewässer schimmert smaragdgrün. Der Nachmittag gehört dir. Wie wäre es mit einem Bootsausflug auf dem Beagle-Kanal? In Ushuaia ist es lange hell, daher steht auch einem abendlichen Bummel über die Hauptstraße San Martín nichts im Wege. Hier findet man viele Restaurants und Cafés.


 4–4,5 h (10 km ↑ 200 m ↓ 200 m)

Fahrstrecke: 40 km | Übernachtung: Mi Vida oder Ushuaia**(*) in Ushuaia | Mahlzeiten: F**

Tag 21 - Do., 29.10.20
Ushuaia – Tierra del Fuego-N.P. – Ushuaia

Ein Feuerwerk der Natur

Auf dem Weg zum Tierra del Fuego-Nationalpark stoppen wir am Ufer der Bahía Ensenada, wo sich das südlichste Postamt der Welt befindet und deine Postkarten mit „Fin del Mundo“ abgestempelt und in die Welt versandt werden. Anschließend starten wir unsere Wanderung entlang des Beagle-Kanals. Nach einer kurzen Fahrt erreichen wir dann den Lago Roca, wo wir zum Mittagessen „pollo al disco“ genießen können. Wenn es das Wetter zulässt, steigen wir in Kanus und paddeln über den Lapataia-Fluss bis zur Bahía Lapataia. Nun sind wir am Ende der legendären Panamericana angekommen, die in Alaska beginnt und sich quer durch Nord- und Südamerika zieht. Hier zeigt sich die Natur von ihrer schönsten Seite! Am späten Nachmittag sind wir zurück in Ushuaia. Wie wäre es mit einem Besuch des ehemaligen Gefängnisses?

 3-3,5 h (9 km ↑ 250 m ↓ 250 m)  1,5 h

Fahrstrecke: 30 km | Übernachtung: Mi Vida oder Ushuaia**(*) in Ushuaia | Mahlzeiten: F, M**

Tag 22 - Fr., 30.10.20
Ushuaia – Buenos Aires

Heiße Sohlen in der Hauptstadt

Je nach Flugzeit haben wir heute entweder noch Freizeit in Ushuaia oder Buenos Aires. Abends steht es dir frei, bei einer Tangoveranstaltung der argentinischen Seele nachzuspüren und dich von der Tangoromantik mitreißen zu lassen. Neben weltklassigem Showtanz auf großer Bühne hast du auch die Möglichkeit, in einer Milonga einzukehren: Hier auf dem Parkett schwingen die Einheimischen das Tanzbein – garantiert nicht weniger erlebenswert!

Fahrstrecke: 20 km | Übernachtung: Loi Suites Esmeralda* in Buenos Aires | Mahlzeiten: F**

Tag 23 - Sa., 31.10.20
Buenos Aires – Rückflug

Abschied von Argentinien

Am frühen Nachmittag erfolgt der Transfer zum Flughafen. Über São Paulo reist du in die Heimat.

Fahrstrecke: 35 km | Übernachtung: Flugzeug | Mahlzeiten: F, gemäß Bordservice

Tag 24 - So., 01.11.20
Ankunft in Deutschland

Die Heimat ruft

Am Morgen landest du in Frankfurt.

Mit der Rail&Fly-Fahrkarte kommst du anschließend bequem und umweltfreundlich mit der Bahn an deinen Heimatort.

Fahrstrecke: - | Übernachtung: - | Mahlzeiten: gemäß Bordservice

Reiseverlauf

- Tag 1** Fr., 09.10.20 **Frankfurt – Buenos Aires:** Abflug am Abend
- Tag 2** Sa., 10.10.20 **Buenos Aires:** Ankunft in Buenos Aires, Rundgang durch die Innenstadt
- Tag 3** So., 11.10.20 **Buenos Aires:** Ganztägige Citytour
- Tag 4** Mo., 12.10.20 **Buenos Aires – Tigre-Delta – Buenos Aires:** Bootsfahrt ins Tigre-Delta und Asado Zubereitung
- Tag 5** Di., 13.10.20 **Buenos Aires – Puerto Deseado:** Flug nach Comodoro Rivadavia, Fahrt nach Puerto Deseado
- Tag 6** Mi., 14.10.20 **Puerto Deseado:** Ganztagesausflug Ría Deseado
- Tag 7** Do., 15.10.20 **Puerto Deseado:** Ganztagesausflug zur Pinguininsel
- Tag 8** Fr., 16.10.20 **Puerto Deseado – Rio Gallegos:** Vormittag frei, Besuch des versteinerten Waldes, Nachtbusfahrt
- Tag 9** Sa., 17.10.20 **Rio Gallegos – El Calafate:** nachmittags Erkundungsgang
- Tag 10** So., 18.10.20 **El Calafate – Perito Moreno – El Calafate:** Ausflug zum Perito Moreno Gletscher
- Tag 11** Mo., 19.10.20 **El Calafate – El Chaltén:** Wanderung Los Cóndores
- Tag 12** Di., 20.10.20 **El Chaltén:** Wanderung Laguna de los Tres
- Tag 13** Mi., 21.10.20 **El Chaltén:** Wanderung Pliegue Timbado
- Tag 14** Do., 22.10.20 **El Chaltén – El Calafate:** Spaziergang zur Laguna Nimes
- Tag 15** Fr., 23.10.20 **El Calafate – Torres del Paine-Nationalpark:** Fahrt durch den Torres del Paine-Nationalpark, Laguna Azul, Laguna Amarga
- Tag 16** Sa., 24.10.20 **Torres del Paine-Nationalpark – Puerto Natales:** Torres del Paine-Nationalpark
- Tag 17** So., 25.10.20 **Puerto Natales:** Wanderung Mylodonhöhle, Nachmittag frei
- Tag 18** Mo., 26.10.20 **Puerto Natales – Punta Arenas:** Stadtrundgang
- Tag 19** Di., 27.10.20 **Punta Arenas – Ushuaia:** Linienbusfahrt nach Ushuaia, Überquerung der Magellanstraße
- Tag 20** Mi., 28.10.20 **Ushuaia:** vormittags Wanderung Laguna Esmeralda, Nachmittag frei
- Tag 21** Do., 29.10.20 **Ushuaia – Tierra del Fuego-N.P. – Ushuaia:** Wanderung im Tierra del Fuego-Nationalpark, Kanufahrt
- Tag 22** Fr., 30.10.20 **Ushuaia – Buenos Aires:** Flug nach Buenos Aires
- Tag 23** Sa., 31.10.20 **Buenos Aires – Rückflug:** Flug über São Paulo nach Frankfurt
- Tag 24** So., 01.11.20 **Ankunft in Deutschland:** Ankunft



Einreisebestimmungen & Impfungen

Argentinien

Reisepass mit Gültigkeit für die gesamte Dauer des Aufenthalts erforderlich.

Keine Impfungen vorgeschrieben. Impfungen gegen Hepatitis und Typhus empfohlen.

Chile

Reisepass mit mindestens 6-monatiger Gültigkeit erforderlich.

Keine Impfung vorgeschrieben. Impfungen gegen Hepatitis und empfohlen.

Anforderungen & reisespezifische Hinweise

Keine besonderen Anforderungen. Aufgrund der klimatischen Bedingungen in Puerto Deseado können die Ausflüge variieren. Die meisten Wanderungen sind für gesunde Reisende mit normaler Kondition gut zu bewältigen. Einige Wanderungen sind schwer, alternativ können jedoch einfache Touren unternommen werden. Flugzeiten der Inlandsflüge können variieren und das Programm kann sich geringfügig verschieben. Wenn Inlandsflüge früh starten, kann das Frühstück an diesem Tag entfallen.

Verpflegung

Die Verpflegung auf dieser Reise basiert im Wesentlichen auf Frühstück, an einigen Tagen ist ein Mittagessen eingeschlossen. Die Mahlzeiten findest du in der Reisebeschreibung mit F=Frühstück, M=Mittagessen, A= Abendessen gekennzeichnet.

Unterkünfte

In Argentinien und Chile übernachten wir in hübschen, gut gelegenen **-*** Hotels. In El Calafate und El Chaltén erwarten uns landestypische, rustikale Gästehäuser. Alle Zimmer verfügen über Bad oder Dusche/WC. Im Nationalpark Torres del Paine ist eine einfache Unterkunft mit Mehrbettzimmern und gemeinschaftlichem Bad unser Zuhause. Von Puerto Deseado nach Rio Gallegos nutzen wir einen komfortablen Nachtbus. Dieser ist mit bequemen Halbliege-Sesseln ausgestattet.

Teilnehmerzahl

8* bis 16

*bis 4 Wochen vor Reisebeginn zu erreichende

Mindestteilnehmerzahl

½ Doppelzimmer

Bei Buchung eines halben Doppelzimmers: Sollte sich kein Zimmerpartner für dich finden oder bei gemeinsamen Doppelzimmerbuchungen dein Zimmerpartner stornieren, müssen wir dir bei dieser Reise den vollen Einzelzimmer-Zuschlag berechnen.

Diese Reise wird durchgeführt von

WORLD INSIGHT Amerika

Inkludierte Leistungen

- Linienflug (Economy) mit LATAM Airlines oder gleichwertiger Fluggesellschaft ab Frankfurt nach Buenos Aires und zurück (andere Abflugorte lt. Ausschreibung; nach Verfügbarkeit buchbar)
- Rail&Fly-Fahrkarte für die Bahnreise zum/vom Abflughafen ab/zu jedem deutschen Bahnhof
- Rundreise mit Charterbus, Linienbussen und Inlandsflügen wie in der Reisebeschreibung aufgeführt; Transfers
- 21 Übernachtungen, davon 19 in **-*** Hotels im Doppelzimmer mit Bad bzw. Dusche/WC, 1 in einfacher Unterkunft in Mehrbettzimmern, 1 im Nachtbus (sollten einzelne der in der Reisebeschreibung genannten Unterkünfte einmal nicht verfügbar sein, greifen wir auf möglichst gleichwertige Alternativen zurück)
- Mahlzeiten gemäß Reisebeschreibung: 21 x F, 4 x M (F=Frühstück, M=Mittagessen)
- Eintrittsgelder
- deutschsprachige WORLD INSIGHT-Reiseleitung
- deutsche Flughafensteuern und Sicherheitsgebühren
- 1 hochwertiger Reiseführer deiner Wahl von MairDumont aus unserem Sortiment pro Buchung (nur online einlösbar)

CO₂ Fußabdruck / Empfohlener Ausgleich

6498 kg CO₂ / 150 €

Abflugorte

Frankfurt/Main ohne Zuschlag

Fluginformationen

Voraussichtliche Fluggesellschaft:

LATAM Airlines

Als Reiseveranstalter liegen uns die endgültigen Flugzeiten noch nicht final vor. Für dich als Orientierung teilen wir dir gerne den vorläufigen Flugplan der jeweiligen Fluggesellschaft mit. Dieser sieht derzeit wie folgt aus: Hinflug Frankfurt – São Paulo 20:20 04:25 (+1) São Paulo – Buenos Aires 06:10 09:15 Rückflug Buenos Aires – São Paulo 16:50 19:45 São Paulo – Frankfurt 22:40 14:30 (+1) (+1) = Ankunft am Folgetag