



So., 23.10.22 - Mi., 09.11.22 | 18 Tage ab € 2.699,-

AktivPlus

# Costa Rica AktivPlus

Zu Fuß durch das Naturparadies

## Highlights

- › wandern im Rincón de la Vieja und Manuel Antonio N.P.
- › Einblicke in den lokalen Naturschutz im Reservat Monte Alto
- › weite Ausblicke vom Gipfel des Platanar-Vulkans genießen
- › seltene Vögel im Nebelwald des Los Quetzales N.P.

**Auf dieser aktiven Rundreise durch Costa Rica erleben Wanderfans traumhafte und atemberaubende Naturlandschaften auf teils anspruchsvollen Wanderungen. Während wir im Rincón de la Vieja Nationalpark den vulkanischen Ursprung Costa Ricas entdecken können, warten im Reservat Monte Alto Wasserfälle, Trockenwald, Bergregenwald und ein Aufforstungsprojekt auf uns. In La Fortuna begeben wir uns auf Augenhöhe mit der Tierwelt in den üppigen Baumkronen und wandern am Fuße des Arenal-Vulkans über das Lavagestein, bevor wir den Gipfel des Platanar-Vulkans besteigen und den Ausblick auf den Juan Castro Blanco-Nationalpark genießen. Am Los Quetzales-Nationalpark staunen wir über viele Vogelarten und entdecken anderntags dichten Nebelwald im Reservat Rio Blanco. In direkter Nachbarschaft des Chirripó-Vulkans wandern wir im Cloudbridge-Reservat auf 2.100 Metern Höhe, während wir im Manuel Antonio-Nationalpark den Tieflandregenwald an der Pazifikküste erkunden. Natürlich bleibt auch Zeit zum Regenerieren, wenn wir unsere müden Glieder in heißen Quellen oder an Traumstränden entspannen.**

**Tag 1 - So., 23.10.22**

## **Frankfurt – San José – Alajuela**

### **Die Reise beginnt**

Unsere Reise in das Wanderparadies Costa Rica startet am frühen Morgen am Frankfurter Flughafen. Am Flughafen wirst du von unserem Reiseleiter herzlich mit einem WORLD INSIGHT-Schild empfangen. Unser erstes Hotel liegt in unmittelbarer Nähe des Flughafens, sodass wir den quirligen Feierabendverkehr der Hauptstadt größtenteils umfahren. Wer mag, erfrischt sich am Abend noch im hoteleigenen Pool oder genießt sein erstes Imperial-Bier im Restaurant, bevor am nächsten Tag die ersten Abenteuer auf uns warten.

**Fahrstrecke: 20 km | Übernachtung: Brilla Sol\*\* in Alajuela | Mahlzeiten: gemäß Bordservice**

**Tag 2 - Mo., 24.10.22**

## **San José**

### **Entdeckungen in der Hauptstadt**

Nach einem gemütlichen Frühstück, genießen wir zu Beginn unserer Tour ein bisschen koloniale Stimmung in der Hauptstadt. Bei unserem ca. eineinhalbstündigen Stadtrundgang, erkunden wir mit unserer Reiseleitung unter anderem das Nationaltheater und schlendern über den bunten Zentralmarkt. Anschließend hast du die Gelegenheit eines der vielen Museen der Stadt zu besuchen (optional) oder nach Herzenslust in der trubeligen Fußgängerzone shoppen zu gehen.

**Fahrstrecke: - | Übernachtung: Brilla Sol\*\* in Alajuela | Mahlzeiten: F**

**Tag 3 - Di., 25.10.22**

## **Alajuela – Rincón de la Vieja N.P.**

### **Baden im Wasserfall**

Wir machen uns heute nach dem Frühstück auf den Weg in Richtung Rincón de la Vieja-Nationalpark! Nach ca. drei Stunden Fahrt legen wir eine Picknickpause an den beeindruckenden Wasserfällen Llanos de Cortés ein, die nicht umsonst als die schönsten Wasserfälle des Landes angesehen werden. Bei der Einkaufspause vorher hat jeder Gelegenheit, sich für das Picknick mit Proviant zu versorgen. Während die Brüllaffen über unseren Köpfen durch die Bäume springen, können wir unser Mittagessen mit fantastischem Blick auf die Fälle genießen. Es bleibt Zeit für ein kurzes, erfrischendes Bad, bevor wir die letzte Etappe antreten und wir unsere Unterkunft am Nachmittag erreichen. In unserer Lodge übernachten wir die nächsten zwei Nächte in Holzhäusern, die in eine wunderschöne Gartenanlage mit Pool eingebettet sind. Aufgrund der idyllischen Lage steht uns zum Abendessen ausschließlich das Lodge-Restaurant zur Verfügung.

**Fahrstrecke: 220 km | Übernachtung: Rinconcito Lodge\*\*(\*) oder Canon de la Vieja Lodge am Rincón de la Vieja-Nationalpark | Mahlzeiten: F**

**Tag 4 - Mi., 26.10.22**

## **Rincón de la Vieja N.P.**

### **Brodelnde Mini-Vulkane**

Nach dem Frühstück geht es wieder raus in die beeindruckende Natur Costa Ricas: Nach einer kurzen Fahrt mit unserem Bus erreichen wir den Fuß des Vulkans Rincón de la Vieja und starten unsere mittelschwere Wanderung vorbei an brodelnden Mini-Vulkanen, gelbgrünen Fumarolen und heißen Schlammquellen. Wir erreichen schließlich ein natürliches Thermalbecken mitten im Wald, in dem wir unsere Füße nach der Anstrengung entspannen können. Zurück in der Lodge bleibt uns am Nachmittag noch Zeit, um uns von der spannenden Wanderung zu erholen. Wer noch Lust auf einen Adrenalinkick

hat, kann eine Canopy-Tour in den Baumwipfeln unternehmen (optional).

---

 3 h (6 km ↑ 130 m ↓ 120 m)

---

**Fahrstrecke: 10 km | Übernachtung: Rinconcito Lodge\*\*(\*) oder Canon de la Vieja Lodge am Rincón de la Vieja-Nationalpark | Mahlzeiten: F**

**Tag 5 - Do., 27.10.22**

### **Rincón de la Vieja N.P. – Barra Honda – Monte Alto**

#### **Auf ins Reservat!**

Wir brechen früh auf und treten die Weiterreise nach Monte Alto an, damit wir noch vor der drückenden Mittagshitze unsere bevorstehende Wanderung beendet haben werden. Wir überqueren auf unserer Fahrt zum Nationalpark Barra Honda die Brücke La Amistad, die über den Fluss Tempisque führt. Unser Bus kann nicht ganz bis zum Parkeingang vorfahren, also beginnt unsere Wanderung schon zwei Kilometer vor dem eigentlichen Wanderweg. Unser Reiseleiter erklärt uns alle Besonderheiten dieses beeindruckenden Trockenwaldes und hilft uns, die vielen verschiedenen Vogelstimmen auseinanderzuhalten. Nach der Wanderung fahren wir über Hojanca weiter nach Monte Alto und erreichen am Nachmittag die rustikale, projekteigene Herberge des Reservats und genießen ein gemeinsames Abendessen, das heute bereits in dein Reisepaket eingeschlossen ist. Hier übernachten wir in einfachen Mehrbettzimmern mit geteilten sanitären Anlagen.

---

 3 h (5 km ↑ 280 m ↓ 270 m)

---

**Fahrstrecke: 140 km | Übernachtung: Gästehaus des Monte Alto-Reservates | Mahlzeiten: F, A**

**Tag 6 - Fr., 28.10.22**  
**Monte Alto**

#### **Blühender Bergregenwald**

Heute erwandern wir den Trockenwald auf verschiedenen Wanderpfaden des Reservats. Eine vielfältige Flora mit Bromelien und Helikonien säumt unseren Weg und wir entdecken immer wieder einige der 175 Vogelarten, die hier gezählt wurden. Nach schweißtreibendem Aufstieg genießen wir einen herrlichen Ausblick über die Ebene von Guanacaste und die Küste der Halbinsel Nicoya auf über 880 Meter Höhe. Wieder unten angekommen bestaunen wir die vielen verschiedenen Orchideenarten, die

auf einem bestimmten Waldpfad zu finden sind. Am Nachmittag erwartet uns ein anschaulicher Vortrag über das Aufforstungsprojekt der Bauern, welches schon vor 25 Jahren gegründet wurde. Wir erfahren von einem der Mitarbeiter unter anderem, wie durch das Projekt die Trinkwasserversorgung gesichert und die Biodiversität geschützt wird. Im Anschluss machen wir einen Spaziergang durch das sympathische Dorf Hojanca, von dem behauptet wird, dass es hier so friedlich sei, dass die Einwohner ihre Haustüren immer offen lassen können. Vielleicht treffen wir ja einen der heimischen „Ticos“ und kommen mit ihm ins Gespräch? Am Abend sehen wir uns zum gemeinsamen Abendessen in unserer Unterkunft wieder und können die Erlebnisse des Tages Revue passieren lassen.

---

 3 h (7 km ↑ 370 m ↓ 340 m)

---

**Fahrstrecke: 20 km | Übernachtung: Gästehaus des Monte Alto-Reservates | Mahlzeiten: F, M, A**

**Tag 7 - Sa., 29.10.22**  
**Monte Alto – Coter-See – La Fortuna**

#### **Abenteuer am „Lago Coter“**

Nach dem Frühstück brechen wir auf und begeben uns auf die Panoramafahrt über das Tilarán-Gebirge entlang des Arenal-Stausees, der einer der wichtigsten Stromerzeuger des Landes ist. Gerne machen wir einen Fotostopp, um den größten Stausee Costa Ricas fotografisch festzuhalten. Nach einer ca. dreistündigen Fahrt erreichen wir den malerischen Coter-See. Auf unserer ausgiebigen Wanderung um ein Drittel des Sees herum ergeben sich immer wieder tolle Aussichten auf den Coter-See! Am Nachmittag erreichen wir dann unsere Unterkunft, die einen herrlichen Blick auf den Arenal-Vulkan bietet und beziehen unsere Zimmer. In fußläufiger Entfernung findest du einige Restaurants, um den Abend entspannt ausklingen zu lassen.

---

 3 h (9 km ↑ 300 m ↓ 250 m)

---


**Fahrstrecke: 170 km | Übernachtung: El Castillo Arenal\*\* bei La Fortuna | Mahlzeiten: F**

**Tag 8 - So., 30.10.22**  
**La Fortuna**

#### **In schwindelerregender Höhe am Arenal-Vulkan**

Heute steht ein besonderes Highlight auf dem

Programm! Am Vormittag besuchen wir den berühmten Hängebrückenpark von La Fortuna mit seinen teilweise bis zu 45 Meter hohen, aber sehr sicheren Brücken, von denen man tolle Blicke in die Dschungellandschaft genießt. Mit etwas Glück entdecken wir hier Nasenbären, Brüllaffen, Greifschwanzotter und rote Pfeilgiftfrösche und befinden uns auf Augenhöhe mit der Tierwelt in den Baumkronen. Das Parkcafé eignet sich anschließend für die Mittagspause oder einen stärkenden Kaffee. Nach einer kleinen Pause schnüren wir erneut die Wanderschuhe: Der Arenal ruft! Am Fuße des Vulkans wandern wir über das Lavagestein, während diverse Schmetterlinge um uns herum flattern und wir die tolle Aussicht auf den Vulkan bewundern. Wie wäre es nach all der Anstrengung am Abend mit einem Besuch der legendären Thermalbäder des Ortes? Oft kann man ein günstiges Paket mit Eintritt und Abendessen buchen. Dein Reiseleiter berät dich gerne.

 2 h (3 km ↑ 100 m ↓ 80 m)

**Fahrstrecke: 60 km | Übernachtung: El Castillo Arenal\*\* bei La Fortuna | Mahlzeiten: F**


**Tag 9 - Mo., 31.10.22**

## La Fortuna – Platanar-Vulkan – Orosi-Tal

### Der Weg ist das Ziel

Hoffentlich hast du gut geschlafen, denn der heutige Tag hat es in sich! Nach anderthalb Stunden Busfahrt kommen wir am Juan Castro Blanco-Nationalpark an, wo wir erst mal den 40-minütigen Anstieg zur Finca von Don Guillermo bewältigen müssen. Nach einer kurzen Verschnaufpause beginnt dann der Aufstieg zum ca. 2.200 Meter hohen Vulkan Platanar. Vorbei an den Viehweiden der Finca erreichen wir das Eingangstor des Nationalparks: Die Steigung ist zu Beginn noch moderat, wird aber von Kilometer zu Kilometer anspruchsvoller. Immer wieder erklimmen wir freiliegende Baumwurzeln und umwandern umgestürzte Bäume auf unserem Weg zum Gipfel. Kurz bevor wir unser Ziel erreichen, machen wir Halt an einem besonderen Ort: In den 90er Jahren stürzte in diesen Gefilden ein Kleinflugzeug ab, welches auf dem Weg von Nicaragua nach San José war. Die Überreste des Flugzeugwracks hängen nach wie vor zwischen den Bäumen. Oben angekommen halten wir dann inne und genießen die weite Sicht, die sich bei schönem Wetter über den gesamten Nationalpark erstreckt: Von Aguas Zarcas im Norden bis zum Poás-Vulkan im Süden! Nach dem Abstieg haben wir

uns das Mittagessen auf der Finca redlich verdient. Wer mag, kann hier auch eine erfrischende Dusche nehmen!

 4-5 h (5 km ↑ 370 m ↓ 390 m)

**Fahrstrecke: 220 km | Übernachtung: Rancho Río Perlas\*\*\* oder Tapanti Media \*\*(\*) im Orosi-Tal | Mahlzeiten: F, M**

**Tag 10 - Di., 01.11.22**  
**Orosi-Tal**

### Wanderung im Tapanti-Nationalpark

Heute erkunden wir bei einer ausgedehnten, mittelschweren Wanderung den naheliegenden Nationalpark Tapanti. Wir befinden uns in einer der regenreichsten Gegenden Costa Ricas, die nicht umsonst „gebrochener Himmel“ genannt wird. Daher ist die richtige Regenkleidung heute Pflicht! Wir starten unsere Wanderung bereits vor dem Eingang des eigentlichen Parks und laufen vorbei an zahlreichen Kaffeeplantagen, bevor wir den Nationalpark erreichen. Von hier aus können wir ca. 5 Kilometer in den Park hineinwandern. Die genaue Wanderroute ist abhängig von den Wetterbedingungen und wird daher von unserer Reiseleitung vor Ort festgelegt. Am Nachmittag besuchen wir das Dorf Orosi, in dem wir eine der ältesten Kirche des Landes finden. In der Pulperia, wie der „Tico“ einen Kiosk nennt, kauft unser Reiseleiter einen kleinen landestypischen Snack für uns und wir schlendern weiter durch den Ort und beobachten die spielenden Kinder auf dem Fußballplatz. Zum Abendessen steht uns das Hotelrestaurant zur Verfügung, welches landestypische Küche serviert.

 4 h (10 km ↑ 400 m ↓ 400 m)


**Fahrstrecke: 15 km | Übernachtung: Rancho Río Perlas\*\*\* oder Tapanti Media \*\*(\*) im Orosi-Tal | Mahlzeiten: F**

**Tag 11 - Mi., 02.11.22**  
**Orosi-Tal – Irazú-Vulkan – San Gerardo de Dota**

### Urwald-Feeling am Rio Savegre

Die etwa einstündige Fahrt zum mächtigen Irazú-Vulkan führt uns durch enge Serpentina des Orosi-Tals und an Cartago vorbei. Mit seiner beachtlichen Höhe von 3.432 Meter ist er der höchste Vulkan Costa Ricas. Auf schwarzgrauem Lavasand, der noch vom großen Ausbruch im Jahre 1963 stammt, wandern wir in der sogenannten „Caldera“ (Spanisch für Kessel) des alten Megakraters und blicken in die beiden ehemals aktiven

Krater. Anschließend geht unsere Reise weiter nach San Gerardo de Dota, wo wir am Río Savegre eine mittelschwere Wanderung durch den Primärwald unternehmen. Am Abend beziehen wir unsere Zimmer der Lodge und lassen den aufregenden Tag inmitten unberührter Natur ausklingen.

 2 h (4,5 km ↑ 110 m ↓ 100 m)

**Fahrstrecke: 150 km | Übernachtung: Suria Lodge\*\*(\*) in San Gerardo de Dota | Mahlzeiten: F**

### Tag 12 - Do., 03.11.22 San Gerardo de Dota – San Gerardo de Rivas

#### Der Ruf des Göttervogels

Wer den Göttervogel der Mayas noch nicht entdecken konnte, bekommt heute eine neue Gelegenheit! Wir wandern durch den dichten Hochgebirgswald auf mittelschweren Rundwanderwegen am Los Quetzales-Nationalpark entlang. Immer wieder ziehen Nebelschwaden durch den Wald, die dem Gebirge einen mystischen Charme verleihen. Durch das hier vorherrschende feuchte Klima fühlt sich der Quetzal besonders wohl – die Chancen, ihn zu entdecken, stehen also gut! Am Nachmittag treten wir die Weiterfahrt nach San Gerardo de Rivas an, wo wir unsere Unterkunft für die nächsten drei Nächte beziehen. Der liebevoll angelegte Garten verfügt über einen Pool und ist der ideale Ort, um inmitten der Natur Entspannung zu finden.

 3 h (8 km ↑ 420 m ↓ 420 m)

**Fahrstrecke: 80 km | Übernachtung: Talari Mountain Lodge\*\* in San Gerardo de Rivas | Mahlzeiten: F**

### Tag 13 - Fr., 04.11.22 San Gerardo de Rivas

#### Costa Ricas Natur erwandern

Nach dem Frühstück schnüren wir wieder unsere Wanderschuhe und steigen in den Bus, der uns nach ca. 20 Minuten zum Eingang des Reservats Rio Blanco bringt. Hier erwarten uns viele Wanderwege, die uns über das ca. 100 Hektar große Grundstück führen, und ein lokaler Guide, der uns auf der Wanderung begleitet. Auf den Pfaden durch den Nebelwald kreuzen verschiedene Spezies der Pflanzen- und Tierwelt unseren Weg. Das Reservat beherbergt auch einen Orchideengarten, der seit über 10 Jahren bei der Regenerierung der Natur hilft. Der Nachmittag steht dann ganz im Zeichen der Entspannung und wir besuchen die Thermalquellen des nahegelegenen Ortes

San Gerardo, um Kraft zu tanken!


 3,5 h (6 km ↑ 500 m ↓ 450 m)

**Fahrstrecke: 30 km | Übernachtung: Talari Mountain Lodge\*\* in San Gerardo de Rivas | Mahlzeiten: F**

### Tag 14 - Sa., 05.11.22 San Gerardo de Rivas

#### Trekkingtour auf 2.100 Meter Höhe

Heute besuchen wir das Cloudbridge-Reservat, das in direkter Nachbarschaft zum Chirripó-Nationalpark liegt. Das Reservat wurde 2002 von Privatleuten gekauft, die sich seitdem der Wiederaufforstung und dem Wiederaufbau der Biodiversität Costa Ricas gewidmet haben. Neben den unzähligen und teilweise noch unbekanntem Baum- und Pflanzenarten finden wir hier Nebelwald, tropischen Regenwald, Hochgebirgswälder und verschiedenste Klimaverhältnisse. Kein Wunder also, dass dies der Lebensraum für viele Vögel und Insekten sowie Reptilien- und Affenarten ist! Am Eingang beginnen wir unsere Wanderung entlang des steilen Gefälles und hängender Böschung. Im Zick Zack geht es entlang des Gebirgskamms zu einem Pfad, der mitten im Urwald auf über 1.900 Meter Höhe gelegen ist. Hier können wir einen atemberaubenden Ausblick erhaschen, bevor die Wolken uns wieder die Sicht versperren. Weiter geht es bergauf bis auf ca. 2.170 Meter Höhe! Wir setzen den Weg im Reservat fort, vorbei an der Waldgrenze und zwei Wasserfällen und kommen zurück zum Eingang.

 6 h (13 km ↑ 1100 m ↓ 1050 m)

**Fahrstrecke: - | Übernachtung: Talari Mountain Lodge\*\* in San Gerardo de Rivas | Mahlzeiten: F**

### Tag 15 - So., 06.11.22 San Gerardo de Rivas – Damas

#### Mangrovenwälder per Kayak erkunden

Wir lassen die beeindruckende Bergwelt Costa Ricas hinter uns und fahren entlang der südlichen Küstenstraße zum kleinen Ort Damas, der auf der gleichnamigen Halbinsel gelegen ist. Unsere Lodge macht ihrem Namen alle Ehre und so hast du am Nachmittag die Möglichkeit eine Kajaktour unter Führung eines erfahrenen Guides durch die umliegenden Mangrovenwälder zu unternehmen (optional, wetterabhängig). Für alle, die es heute lieber entspannt angehen lassen möchten, ist der hoteleigene Pool der perfekte Ort, um die Seele baumeln zu lassen.

**Fahrstrecke: 100 km | Übernachtung: Kajak Lodge\*\*(\*) in Damas**  
**| Mahlzeiten: F**

**Tag 16 - Mo., 07.11.22**

## **Damas und Manuel Antonio-Nationalpark**

### **Seltene Fauna**

Heute ist Kontrastprogramm angesagt: Nachdem wir die letzten zwei Wochen abseits der Touristenpfade die Ruhe der Natur genießen konnten, besuchen wir heute den weltberühmten Manuel Antonio-Nationalpark. Auch wenn wir hier die touristische Seite Costa Ricas kennenlernen, ist der Park nicht weniger sehenswert. Auf gut begehbaren Pfaden wandern wir durch den Tiefland-Regenwald entlang verschiedener Strände und bewundern die Artenvielfalt des Nationalparks (leicht bis mittelschwer). Kannst du ein Faultier oder eine der diversen Affenarten in den Baumwipfeln entdecken? Auch vorwitzige Leguane sonnen sich oft Seite an Seite mit den Menschen an der herrlichen Küste. Am Nachmittag hast du die Wahl: Durchstreifst du weitere Pfade durch den Park oder relaxt und badest du an den herrlichen Stränden des Pazifiks?

---

 2 h (4 km ↑ 70 m ↓ 70 m)

---

**Fahrstrecke: 40 km | Übernachtung: Kajak Lodge\*\*(\*) in Damas**  
**| Mahlzeiten: F**

**Tag 17 - Di., 08.11.22**

## **Damas – San José – Frankfurt**

### **Ein Abenteuer geht zuende!**

Der Abschied naht: Wir treten die Rückreise nach San José an. Von dort geht am späten Nachmittag unser Flug zurück nach Deutschland. Adiós Costa Rica, bis zum nächsten Mal!

**Fahrstrecke: 170 km | Übernachtung: Flugzeug | Mahlzeiten: F, gemäß  
Bordservice**

**Tag 18 - Mi., 09.11.22**

## **Frankfurt**

### **Wieder auf deutschem Boden**

Am Nachmittag erreichen wir Deutschland. Mit deiner inkludierten Rail&Fly-Fahrkarte kannst du vom Flughafen aus umweltfreundlich den Heimweg antreten.

**Fahrstrecke: - | Übernachtung: - | Mahlzeiten: gemäß Bordservice**

## Reiseverlauf

- Tag 1 So., 23.10.22 Frankfurt – San José – Alajuela:** Ankunft am Nachmittag
- Tag 2 Mo., 24.10.22 San José:** Stadtrundgang
- Tag 3 Di., 25.10.22 Alajuela – Rincón de la Vieja N.P.:** Baden am Wasserfall Llanos de Cortés mit Picknick
- Tag 4 Mi., 26.10.22 Rincón de la Vieja N.P.:** Wanderung im Nationalpark, Baden in natürlichen Thermalquellen
- Tag 5 Do., 27.10.22 Rincón de la Vieja N.P. – Barra Honda – Monte Alto:** Wanderung am Barra Honda N.P.
- Tag 6 Fr., 28.10.22 Monte Alto:** Wanderung im Trockenwald, Vortrag über das Aufforstungsprojekt der Bauern, Spaziergang durch Hojancha
- Tag 7 Sa., 29.10.22 Monte Alto – Coter-See – La Fortuna:** Panoramafahrt über das Tilarán-Gebirge, Wanderung am Coter-See
- Tag 8 So., 30.10.22 La Fortuna:** Besuch des Hängebrückenparks, Wanderung am Arenal-Vulkan
- Tag 9 Mo., 31.10.22 La Fortuna – Platanar-Vulkan – Orosi-Tal:** Wanderung am Vulkan Platanar
- Tag 10 Di., 01.11.22 Orosi-Tal:** Wanderung im Tapanti N.P., Nachmittag Besuch des Dorfes Orosi
- Tag 11 Mi., 02.11.22 Orosi-Tal – Irazú-Vulkan – San Gerardo de Dota:** Wanderung am Irazú-Vulkan, Wanderung in San Gerardo de Dota
- Tag 12 Do., 03.11.22 San Gerardo de Dota – San Gerardo de Rivas:** Wanderung am Los Quetzales N.P.
- Tag 13 Fr., 04.11.22 San Gerardo de Rivas:** Wanderung im Reservat Rio Blanco, Besuch der Thermalquellen in San Gerardo
- Tag 14 Sa., 05.11.22 San Gerardo de Rivas:** Besuch des Cloudbridge-Reservats mit Wanderung
- Tag 15 So., 06.11.22 San Gerardo de Rivas – Damas:** Fahrt nach Damas, Nachmittag frei
- Tag 16 Mo., 07.11.22 Damas und Manuel Antonio-Nationalpark:** Wanderung im Manuel Antonio N.P., Nachmittag frei
- Tag 17 Di., 08.11.22 Damas – San José – Frankfurt:** Rückflug am Nachmittag
- Tag 18 Mi., 09.11.22 Frankfurt:** Landung am Nachmittag



## Einreisebestimmungen & Impfungen

Reisepass mit mindestens 6-monatiger Gültigkeit über das Reiseende hinaus erforderlich. Für die Einreise in die USA (bei Flügen mit US-amerikanischen Fluggesellschaften) muss man via Internet eine elektronische Einreiseerlaubnis beantragen. Nähere Hinweise findest du in deinen Länderinformationen.

Polio-, Tetanus- und Diphtherieauffrischung, evtl. Typhus- und Hepatitisimpfung werden empfohlen.

## Anforderungen & reisespezifische Hinweise

Die Wanderungen sind wegen des Untergrundes und der Länge der Wanderungen durchaus anspruchsvoll, jedoch sind normale Kondition und Gesundheit für diese Reise ausreichend. Sollten einzelne Wanderwege aufgrund von klimatischen Bedingungen (Regen, Schlammlawinen etc.) völlig unpassierbar sein oder nur mit größerem Risiko begehbar sein, behalten wir uns kurzfristige Änderungen der Wanderungen vor.

## Verpflegung

Die Verpflegung dieser Reise basiert im Wesentlichen auf Frühstück. Im Reservat Monte Alto haben wir ein Mittagessen und zwei Abendessen inkludiert, nach unserer Wanderung am Platanar-Vulkan genießen wir ein landestypisches Mittagessen in der Finca. Die Mahlzeiten findest du in der Reisebeschreibung mit F=Frühstück, M=Mittagessen, A=Abendessen gekennzeichnet.

## Unterkünfte

Bei unseren Häusern in Costa Rica handelt es sich um charmante kleine \*\*-\*\*\* Hotels, zumeist mit Bad oder Dusche/WC auf dem Zimmer. In Monte Alto übernachten wir in einer einfachen Herberge mit Gemeinschaftsschlafräumen und gemeinschaftlichen sanitären Einrichtungen. Einige Unterkünfte verfügen über einen Swimmingpool.

## Teilnehmerzahl

5\* bis 16

\*bis 4 Wochen vor Reisebeginn zu erreichende

Mindestteilnehmerzahl

½ Doppelzimmer

Bei Buchung eines halben Doppelzimmers:

Auf unserer Website findest du die Bedingungen:  
<https://www.world-insight.de/halbesdoppelzimmer>

## Inkludierte Leistungen

- Linienflug (Economy) mit Iberia oder gleichwertiger Fluggesellschaft ab Frankfurt nach San José und zurück (andere Abflugorte lt. Ausschreibung; nach Verfügbarkeit buchbar)
- Rail&Fly-Fahrkarte für die Bahnreise zum/vom Abflughafen ab/zu jedem deutschen Bahnhof (Bedingungen siehe <https://www.world-insight.de/rail-fly>)
- Rundreise mit Charterbus wie in der Reisebeschreibung aufgeführt; Transfers
- 16 Übernachtungen, davon 14 \*\*-\*\*\* Hotels im Doppelzimmer mit Bad oder Dusche/WC, 2 in einfachen Gemeinschaftsschlafräumen in der Herberge des Monte Alto-Reservates (sollten einzelne in der Reisebeschreibung genannten Unterkünfte einmal nicht verfügbar sein, greifen wir auf möglichst gleichwertige Alternativen zurück)
- Mahlzeiten gemäß Reisebeschreibung: 16 x F, 2 x M, 2 x A (F=Frühstück, M=Mittagessen oder Picknick, A=Abendessen)
- Eintrittsgelder
- deutschsprachige WORLD INSIGHT-Reiseleitung
- deutsche Flughafensteuern und Sicherheitsgebühren
- 1 hochwertiger Reiseführer deiner Wahl von MairDumont aus unserem Sortiment pro Buchung (nur online einlösbar)
- Carry Home Top Cover inkl. Corona-Leistungen der Allianz Travel (siehe <https://www.world-insight.de/versicherungen/>) (diese Leistung gilt für alle Abreisen bis Ende 2022)

## CO<sub>2</sub> Fußabdruck / Empfohlener Ausgleich

3862 kg CO<sub>2</sub> / 116 €

## Abflugorte

Frankfurt/Main	ohne Zuschlag
Düsseldorf*	50,00 EUR
München*	50,00 EUR
Berlin*	50,00 EUR
Hamburg* <sup>1</sup>	80,00 EUR
Wien* <sup>1</sup>	150,00 EUR

\*Iberia

1 - Verbindung geht nicht täglich und ist an manchen Flugtagen nicht verfügbar; wenn verfügbar, dann ist mindestens auf dem Hinflug eine Übernachtung in Madrid notwendig, die nicht im Preis inbegriffen ist.

## Fluginformationen

Voraussichtliche Fluggesellschaft:

### **Iberia**

Als Reiseveranstalter liegen uns die endgültigen Flugzeiten noch nicht final vor. Für dich als Orientierung teilen wir dir gerne den vorläufigen Flugplan der jeweiligen Fluggesellschaft mit. Dieser sieht derzeit wie folgt aus:

Voraussichtliche Flugzeiten ab Frankfurt mit Iberia:

### **Hinflug**

Frankfurt – Madrid 07:55 - 10:40

Madrid – San José 11:40 - 15:40

### **Rückflug**

San José – Madrid 17:05 - 10:30 (+1)

Madrid – Frankfurt 16:00 - 18:40

(+1) = Ankunft am folgenden Tag