



**Mo., 08.02.27 - Do., 18.02.27 | 11 Tage ab € 1.799,-**

**AktivPlus**

## **Marokko AktivPlus**

**Die Welt der Imazighen, des Atlas und der Wüste**

### **Highlights**

- > Marrakesch – das Tor zum Süden, wo das Abenteuer beginnt
- > Zu Fuß durch den südlichen Hohen Atlas – Leben bei den Imazighen erleben
  - > Oasen, Palmen und das Band des Draa-Tals entdecken
  - > Mit Dromedaren in die Stille der Sahara – Erg Bounou
- > Die Dünen des Erg Chegaga – Lagerfeuer, Sternenhimmel und Weite

**Die freundlichen Menschen und spektakulären Landschaften Marokkos lassen die Herzen von Abenteurern höherschlagen. Diese AktivPlus-Reise ist weit mehr als eine klassische Rundreise – sie ist eine bewegte Entdeckungsreise zu Fuß durch den südlichen Hohen Atlas und die Weite der Sahara. Von Marrakesch aus führt die Route über hohe Gebirgspässe und durch abgelegene Täler in die Welt der Imazighen, der „freien Menschen“. Lehmhöfe, grüne Oasen und terrassierte Felder prägen das Bild. Wir wandern von Dorf zu Dorf, teilen Mahlzeiten mit unseren Gastgebern und erleben den Atlas in seinem ursprünglichen Rhythmus. Je weiter wir nach Süden ziehen, desto weiter öffnet sich die Landschaft – bis die Sahara den Höhepunkt der Reise bildet. Mit Dromedaren trekken wir durch Dünen bis zum Erg Chegaga. Abends genießen wir Lagerfeuer, Minztee und den Sternenhimmel. Der Winter bietet ideale Bedingungen für aktive Tage. Eine Reise durch die vielen Gesichter Marokkos – vom Atlas bis in die Weite der Sahara, bevor sich der Kreis in Marrakesch wieder schließt.**

### Tag 1 - Mo., 08.02.27 Frankfurt – Marrakesch

#### Das Abenteuer beginnt

Mit der Bahn erreichst du umweltfreundlich und innerhalb Deutschlands kostenfrei deinen Abflughafen. Von Frankfurt fliegen wir nach Marrakesch. Dort werden wir am Flughafen herzlich empfangen und fahren zu unserer ersten Unterkunft im Herzen der Stadt. Je nach Ankunftszeit hast du die Möglichkeit, Marrakesch bereits auf eigene Faust zu entdecken. „Erlebe die einzigartige Großstadt auf eigene Faust, bevor es morgen ins Abenteuer Atlas geht.“ Dein Guide wird dir dabei selbstverständlich gerne helfen.

**Fahrstrecke: 20 km | Übernachtung: Hotel Moroccan House\*\*\* in Marrakesch | Mahlzeiten: gemäß Bordservice**

### Tag 2 - Di., 09.02.27 Marrakesch – Boutghrar

#### Von der Metropole in die Berge

Wir verabschieden uns vom aufregenden Treiben der Großstadt – mach dich auf die faszinierenden Berglandschaften des Hohen Atlas gefasst. Unsere Tagesfahrt lockern wir mit kurzen Fotostopps auf. Wir genießen das Landschaftskino, passieren Eichenwälder und grüne Oasen, überqueren mit dem 2.260 m hohen Tizi n'Tichka-Pass den höchsten Pass des Landes und sehen in der Ferne in den Bergen die ersten Imazighendörfer. Noch heute benutzen viele Menschen Europas für die indigenen Völker Marokkos und Nordafrikas das Wort „Berber“. Das stammt aus Zeiten der Antike, als man alle nicht arabischen Menschen als „Berber = Barbar“ bezeichnete. Die Menschen selbst nennen sich „Imazighen“, was so viel heißt wie „freie Menschen“. Wann immer wir hungrig sind, packen wir unsere Lunchpakete aus. Über die Straße der 1.000 Kasbahs, in der sich die Oasenstädte und Lehmburgen wie Perlen an einer Schnur hintereinander auffädeln, begeben wir uns in

die Bergwelt und erreichen gegen Abend unser Tagesziel, das Dorf Boutghrar (1.600 m). Die nächsten Nächte sind wir in einfachen Homestays bei Imazighenfamilien untergebracht und erleben abseits der touristisch erschlossenen Pfade ein ganz ursprüngliches und gastfreundliches Marokko.

**Fahrstrecke: 315 km | Übernachtung: Homestay in Boutghrar | Mahlzeiten: F, M, A**

### Tag 3 - Mi., 10.02.27 Boutghrar – R'bat N'Ait Hamd

#### Agouti-Schlucht

Mit einem „Salam Aleikum“ werden wir am Morgen von unserem Trekking-Team begrüßt, das uns in den nächsten Tagen begleiten wird. Die knuffigen Maultiere werden unser Gepäck von Homestay zu Homestay tragen. Nach einem Kennenlernen und dem Verladen des Gepäcks geht es los: Wir wandern durch Lehmhöfe, vorbei an den Feldern der Bauern und werden von den monumental aufragenden Bergen des Hohen Atlas begleitet. Im Dorf El Hot (1.600 m) bestaunen wir die aus Lehmziegeln gefertigte Kasbah, erfrischen uns mit einem Tee und genießen den grandiosen Ausblick über das Tal. Unser Mittagspicknick lassen wir uns in Agouti (1.660 m) schmecken, bevor wir die gleichnamige Schlucht kreuzen. Entlang und auch mitten durch den max. 50 cm tiefen Fluss führt unser Pfad – Abenteuer pur. In der Regel treffen wir auch heute auf Imazighen mit ihren Schafherden und erfahren Interessantes über deren Alltag. Am späten Nachmittag werden wir im Dorf R'bat N'Ait Hamd (1.700 m) herzlich von unserer Imazighenfamilie empfangen und beziehen unseren Homestay. Wer die Füße noch nicht hochlegen möchte, kann den kleinen Ort erkunden oder sich auf den Feldern umschaun. Vielleicht wird die eine oder andere Zutat in unserem Abendessen verarbeitet.

---

 4,5 h (14 km ↑ 100 m)

---


**Fahrstrecke:** - | **Übernachtung:** Homestay in R'bat N'Ait  
**Hamd** | **Mahlzeiten:** F, M, A

### Tag 4 - Do., 11.02.27 R'bat N'Ait Hamd – Ighrem Akdim

#### Dem „freien Volk“ begegnen

Die Abgeschiedenheit im Hohen Atlas und die Verbundenheit mit der Natur entschleunigen und lassen den Alltag weit weg erscheinen. Dabei nehmen wir gerne in Kauf, dass es in den Bergdörfern sehr einfach zugeht. Wir sind erneut zu Fuß auf Multi-Pfaden unterwegs, die noch heute von den Ziegenhirten der Gegend genutzt werden. Unser Weg führt uns zunächst auf ein Plateau auf dem häufig Ait Atta-Nomaden anzutreffen sind. Vielleicht haben auch wir Glück und kommen mithilfe unseres Reiseleiters mit ihnen ins Gespräch. Die Ait Atta-Nomaden sind einer der letzten Stämme, die noch ein traditionelles Nomadenleben führen und ihre Tiere je nach Jahreszeit auf unterschiedliche Weidegründe umziehen. Wir verlassen das Plateau und erreichen am Nachmittag die Oase Ighrem Akdim (1.700 m), eines der schönsten Dörfer hier im Tal des M'Gouna-Flusses. Bei unserem gemeinsamen Spaziergang durch den Ort sehen wir die Imazighen bei ihrer Arbeit auf den Feldern: Je nach Jahreszeit werden Korn, Kartoffeln, Karotten, Walnüsse, Pfirsiche sowie Alfalfa für die Tiere geerntet oder die Aussaat für die nächste Ernte vorbereitet. Die Imazighen sind bekannt als stolzer, aber auch gastfreundlicher und ehrlicher Menschenschlag. Davon können wir uns auch heute Abend wieder überzeugen lassen.

---

 3 h (10 km ↑ 150 m ↓ 200 m)

---

**Fahrstrecke:** - | **Übernachtung:** Homestay in Ighrem Akdim | **Mahlzeiten:** F, M, A

### Tag 5 - Fr., 12.02.27 Ighrem Akdim – Zagora – Erg Bounou

#### Die Wüste wartet!

Heute verlassen wir die Berge und begeben uns auf eine der eindrucksvollsten Etappen der Reise: vom südlichen Hohen Atlas hinab in die Sahara. Die Landschaft öffnet sich zusehend – aus engen Tälern werden weite Ebenen, aus grünen Oasen trockene Flusstäler. Wir erreichen das legendäre Draa-Tal, das sich mit seinen dichten Palmenhainen über mehr als 100 Kilometer entlang des Flusses erstreckt. Ksour, kleine Dörfer und Felder begleiten

unsere Fahrt wie ein grünes Band inmitten der trockenen Landschaft. In Zagora und Tamgrout besuchen wir eine traditionelle Töpferwerkstatt und erhalten Einblicke in ein jahrhundertealtes Handwerk. Am Nachmittag fahren wir weiter nach Bounou, wo wir unser Kamelteam treffen. Mit den ersten Dünen des Erg Bounou am Horizont beginnt unser Wüstenabenteuer. Die Geräusche der Zivilisation verstummen, die Farben werden sanfter – am Abend erreichen wir unser Camp inmitten der Stille der Sahara.


**Fahrstrecke:** 340 km | **Übernachtung:** Zelt in der Sahara | **Mahlzeiten:** F, M, A

### Tag 6 - Sa., 13.02.27 Erg Bounou – Sidi Naji

#### Stein- und Sandwüste

Wir setzen unsere Wanderung durch eine abwechslungsreiche Wüstenlandschaft fort: Harte Plateaus wechseln mit feinem Sand, Tamarisken und Akazien spenden gelegentlich Schatten. Unsere Dromedare tragen das Gepäck und begleiten uns ruhig durch die Weite der Sahara. In der Ferne zeichnen sich die Berge des Jebel Zagora ab. Zur Mittagszeit genießen wir eine ausgedehnte Pause mit einem gemeinsamen Essen inmitten der Stille der Wüste. Begleitet wird diese von einem frisch zubereiteten Tee – dem sogenannten „Berber-Whisky“. Während wir ruhen, entspannen sich auch unsere Dromedare und suchen sich im Schatten der Akazien ihr Futter. Anschließend setzen wir unsere Wanderung fort und ziehen weiter durch die weiten Landschaften der Sahara, bis wir am späten Nachmittag die Dünen von Sidi Naji erreichen – ein Ort von großer Ruhe und Weite, an dem Zeit und Alltag ihre Bedeutung verlieren.

---

 6 h (18 km ↑ 50 m ↓ 50 m)

---

**Fahrstrecke:** - | **Übernachtung:** Zelt in der Sahara | **Mahlzeiten:** F, M, A

### Tag 7 - So., 14.02.27 Sidi Naji – Erg Chegaga – Erg Ezhar

#### Einprägsame Momente

Wir wandern entlang des linken Ufers des Draa, einst eine der wichtigsten Routen der großen Saharakarawanen. Die Landschaft verändert sich stetig: von festem Wüstenboden über ausgetrocknete Salzseen bis hin zu weiten sanft geschwungenen Dünenfeldern, die mit jedem Schritt an Größe und Intensität gewinnen. Am Nachmittag

erreichen wir den Erg Ezhar, Teil des berühmten Erg Chegaga – eines der eindrucksvollsten Dünenmeere Marokkos. Seine höchsten Dünen ragen bis zu 120 Meter in den Himmel und eröffnen einen weiten Blick über ein scheinbar endloses Meer aus Sand. Beim Aufstieg auf die Dünen wird die Stille der Sahara besonders spürbar. Zum Sonnenuntergang taucht warmes Licht die Landschaft in goldene und rötliche Farben – ein magischer Moment voller Ruhe und Weite. Am Abend sitzen wir bei frischem Minztee zusammen und genießen den funkelnden Sternenhimmel der Wüste.


 6 h (16 km ↑ 50 m ↓ 50 m)

**Fahrstrecke:** - | **Übernachtung:** Zelt in der Sahara | **Mahlzeiten:** F, M, A

### Tag 8 - Mo., 15.02.27 Erg Ezhar – Dune d'Ariggar (Makbara)

#### Vorbei an Tamarisken und Akazien

Wir dringen noch tiefer in die Stille der Sahara vor. Die Dünen werden weiter und weicher, große Sandflächen öffnen sich – einzelne Dünen wirken wie Inseln in einem endlosen Meer aus Sand. Mit jedem Schritt wird die Weite intensiver spürbar, die Geräusche verstummen, und die Zeit scheint langsamer zu vergehen. Schließlich erreichen wir die Dune d'Ariggar, auch Makbara genannt – ein geschichtsträchtiger Ort entlang ehemaliger Karawanenrouten, der bis heute eine besondere Ruhe ausstrahlt. Am Abend verbringen wir unsere letzte Nacht in der Wüste gemeinsam mit unserem Karawanenteam. Am Lagerfeuer erklingen Lieder, leise Trommeln begleiten den Abend und unter dem funkelnden Sternenhimmel verabschieden wir uns von der Sahara – ein Moment voller Emotion und Erinnerung.

 6 h (15 km ↑ 50 m ↓ 50 m)

**Fahrstrecke:** - | **Übernachtung:** Zelt in der Sahara | **Mahlzeiten:** F, M, A

### Tag 9 - Di., 16.02.27 Dune d'Ariggar – Mhamid – Zagora – Ouarzazate

#### Durch das Draa-Tal

Im ersten Licht des Tages erwacht die Wüste langsam zum Leben. Die kühle Morgenluft, das weiche Licht und die Stille schaffen eine besondere Atmosphäre. Nach dem Frühstück unternehmen wir eine letzte Wanderung

durch die Dünenlandschaft – ein letzter Moment, um die Weite und Ruhe der Sahara bewusst zu erleben. Nach und nach nehmen wir Abschied von dieser einzigartigen Umgebung, bevor wir bei Mhamid El Ghizlane unsere Fahrzeuge erreichen. Von hier aus führt uns die Reise zurück in Richtung Norden. Die Fahrt verläuft erneut durch das Draa-Tal, vorbei an dichten Palmenhainen, traditionellen Ksours und kleinen Dörfern, die wie grüne Inseln in der kargen Landschaft wirken. Unterwegs legen wir entspannte Pausen ein und lassen die Eindrücke der vergangenen Tage nachwirken. Am späten Nachmittag erreichen wir Ouarzazate – das Tor zum Süden. Nach den intensiven Tagen in der Natur bietet dieser Ort einen angenehmen Übergang zurück in die Zivilisation und Zeit zum Ausruhen.

 4 h (12 km ↑ 50 m ↓ 50 m)

**Fahrstrecke:** 260 km | **Übernachtung:** Kasbah-Hotel Les Jardins de Ouarzazate\*\*\* bei Ouarzazate | **Mahlzeiten:** F

### Tag 10 - Mi., 17.02.27 Ouarzazate – Aït Ben Haddou – Marrakesch

#### Auf den Spuren von Lawrence von Arabien

Auf der Rückfahrt nach Marrakesch erwartet uns ein weiterer Höhepunkt: Wir besuchen das UNESCO-Weltkulturerbe Aït Ben Haddou, einen der eindrucksvollsten Ksars Marokkos. Die aus Lehm erbauten Häuser, engen Gassen und kunstvoll geschichteten Türme lassen die Geschichte vergangener Karawanenzeiten lebendig werden. Bei einem Rundgang durch die Anlage entdecken wir die besondere Architektur und genießen den Blick über das umliegende Tal. Anschließend führt uns die Fahrt durch das malerische Ounila-Tal, vorbei an kleinen Dörfern, Gärten und farbenfrohen Felslandschaften. Über den spektakulären Tizi-n'Tichka-Pass überqueren wir erneut den Hohen Atlas und erleben noch einmal die beeindruckende Vielfalt der marokkanischen Landschaften. Am späten Nachmittag erreichen wir Marrakesch – der Ausgangspunkt unserer Reise. Hier schließt sich der Kreis einer intensiven und erlebnisreichen Route durch die vielen Gesichter Marokkos.

**Fahrstrecke:** 380 km | **Übernachtung:** Hotel Moroccan House\*\*\* in Marrakesch | **Mahlzeiten:** F

### Tag 11 - Do., 18.02.27 Marrakesch – Frankfurt

#### Zurück nach Deutschland

Je nach Flugzeit wirst du zum Flughafen gebracht.  
Nach Landung in Deutschland erreichst du mit der  
Bahn innerhalb Deutschlands kostenfrei und  
umweltfreundlich deinen Heimatort.

**Fahrstrecke: 20 km | Mahlzeiten: F, gemäß Bordservice**

## Reiseverlauf

- Tag 1 Mo., 08.02.27 Frankfurt – Marrakesch:**
- Tag 2 Di., 09.02.27 Marrakesch – Boutghrar:** Tagesfahrt in den Hohen Atlas
- Tag 3 Mi., 10.02.27 Boutghrar – R’bat N’Ait Hamd:** Treffen unseres Trekking-Teams, Trekking Tag 1: durch die Agouti-Schlucht
- Tag 4 Do., 11.02.27 R’bat N’Ait Hamd – Ighrem Akdim:** Trekking Tag 2: zur Oase Ighrem Akdim
- Tag 5 Fr., 12.02.27 Ighrem Akdim – Zagora – Erg Bounou:** Tagesfahrt in die Wüste durch das Draa-Tal und Besichtigung einer Töpferei
- Tag 6 Sa., 13.02.27 Erg Bounou – Sidi Naji:** Trekking Tag 1: durch die Sahara
- Tag 7 So., 14.02.27 Sidi Naji – Erg Chegaga – Erg Ezhar:** Trekking Tag 2: durch die Sahara
- Tag 8 Mo., 15.02.27 Erg Ezhar – Dune d’Ariggar (Makbara):** Trekking Tag 3: durch die Sahara
- Tag 9 Di., 16.02.27 Dune d’Ariggar – Mhamid – Zagora – Ouarzazate:** Fahrt durch das Draa-Tal mit seinen Kasbah-Dörfern
- Tag 10 Mi., 17.02.27 Ouarzazate – Aït Ben Haddou – Marrakesch:** Tagesfahrt nach Marrakesch mit Besuch der Kasbah von Aït Ben Haddou
- Tag 11 Do., 18.02.27 Marrakesch – Frankfurt:**



## Einreisebestimmungen & Impfungen

Reisepass mit mindestens 6-monatiger Gültigkeit bei Einreise erforderlich. Kein Visum erforderlich.

Keine Impfungen vorgeschrieben. Hepatitis, Typhus und Tollwut empfohlen.

## Anforderungen & reisespezifische Hinweise

Normale Kondition und Gesundheit sind generell für die Wanderungen ausreichend, dennoch solltest du trittsicher und schwindelfrei sein. Bei dieser Wanderreise ist ein gutes Maß an

Anpassungsfähigkeit, Teamgeist und Bereitschaft zum Komfortverzicht erforderlich. Hohe Temperaturen am Tag und kalte Nächte sind in der Wüste an der Tagesordnung. Unser Gepäck, Wasser und Proviant werden während der Trekkingtage von Maultieren (im Atlas) und Dromedaren (in der Wüste) getragen.

Die Stadtführungen in einigen Königsstädten werden von offiziell lizenzierten, örtlichen Guides durchgeführt. Diese sind Teil eines festgelegten Rotationssystems, durch das die Zuteilung zu den Gruppen vor Ort erfolgt. Bitte habe Verständnis dafür, dass wir auf die Auswahl der jeweiligen Stadtführer keinen direkten Einfluss haben.

## Verpflegung

Die Verpflegung auf dieser Reise basiert außerhalb der Städte auf Vollverpflegung. In Marrakesch, Ouarzazate und Essaouira ist nur das Frühstück im Programm eingeschlossen. Das Mittagessen besteht in der Regel aus einem Picknick. Während der Wandertage bereiten uns die Imazighenfamilien oder ein erfahrener Koch unser Abendessen frisch zu. Die Mahlzeiten findest du in der Reisebeschreibung mit F=Frühstück, M=Mittagessen, A=Abendessen gekennzeichnet.

## Unterkünfte

In Marrakesch und Ouarzazate übernachten wir in landestypischen Unterkünften. \*\*\* Hotels/Riads/Kasbah-Hotels mit eigenem Bad oder Dusche/WC. All diese Unterkünfte verfügen über eine Klimaanlage sowie über einen Pool. Im Atlas-Gebirge sind wir bei Imazighenfamilien zu Gast und übernachten mit fünf bis sechs Personen in einem Zimmer, die Dusche und das WC werden geteilt. Während unseres Aufenthalts in der Wüste verzichten wir auf jeglichen Komfort – dafür entschädigt uns das unvergessliche

Erlebnis, wenn wir unsere Zelte mitten in der Wüste aufschlagen. Als Toilette dient die freie Natur, Zelte und Isomatten sowie Wasser zum Zähneputzen und Händewaschen wird gestellt. Schlafsack und Handtücher müssen mitgebracht werden.

## Teilnehmerzahl

6\* bis 16

\*bis 4 Wochen vor Reisebeginn zu erreichende Mindestteilnehmerzahl

## Einzelzimmerzuschlag

Einzelzimmer 120,00 EUR

## ½ Doppelzimmer

Bei Buchung eines halben Doppelzimmers: Auf unserer Website findest du die Bedingungen: <https://www.world-insight.de/halbesdoppelzimmer>

## Inkludierte Leistungen

- Linienflug (Economy) mit TAP Portugal oder Royal Air Maroc oder Lufthansa/Discover Airlines oder gleichwertiger Fluggesellschaft ab Frankfurt nach Marrakesch und zurück (andere Abflugorte lt. Ausschreibung; nach Verfügbarkeit buchbar)
- Rail&Fly-Fahrkarte für die Bahnreise in der ersten Klasse zum/vom Abflughafen ab/zu jedem deutschen Bahnhof (Bedingungen siehe <https://www.world-insight.de/rail-fly>)
- Rundreise mit Charterbus wie in der Reisebeschreibung aufgeführt; Transfers
- 10 Übernachtungen, davon 3 in \*\*\* Hotels/Riads/Kasbah-Hotels im Doppelzimmer mit Bad oder Dusche/WC, 3 im Homestay und 4 im Zelt (sollten einzelne der in der Reisebeschreibung genannten Unterkünfte einmal nicht verfügbar sein, greifen wir auf möglichst gleichwertige Alternativen zurück)
- Gepäcktransport während des Trekkings im Atlas-Gebirge und in der Wüste
- Mahlzeiten gemäß Reisebeschreibung: 10 x F, 7 x M, 7 x A (F=Frühstück, M=Mittagessen, A=Abendessen)
- Eintrittsgelder
- deutschsprachige WORLD INSIGHT-Reiseleitung (an Tag 11 nur deutsch- oder englischsprachiger Transferguide)
- deutsche Flughafensteuern und Sicherheitsgebühren
- 1 hochwertiger Reiseführer deiner Wahl von MairDumont aus unserem Sortiment pro Person (nur online einlösbar)

- Passengers friend Flugentschädigungsservice (weitere Informationen siehe <https://www.world-insight.de/service/fluginformationen/#c25330>)

### CO<sub>2</sub> Fußabdruck / Empfohlener Ausgleich

885 kg CO<sub>2</sub> / 27 €

### Abflugorte

Frankfurt/Main*	ohne Zuschlag
Berlin*	120,00 EUR
Hamburg*	120,00 EUR
München*	120,00 EUR
Wien*	180,00 EUR
Zürich*	180,00 EUR

\*TAP Portugal

### Fluginformationen

Voraussichtliche Fluggesellschaft:

#### **TAP Portugal**

Als Reiseveranstalter liegen uns die endgültigen Flugzeiten noch nicht final vor. Für dich als Orientierung teilen wir dir gerne den vorläufigen Flugplan der jeweiligen Fluggesellschaft mit. Dieser sieht derzeit wie folgt aus:

#### **Discover Airlines: je nach Termin**

##### Hinflug:

Frankfurt - Marrakesch 12:20 Uhr (Ankunft 15:10 Uhr)

##### Rückflug:

Marrakesch - Frankfurt 15:35 Uhr (Ankunft 20:30 Uhr)  
oder

Marrakesch - Frankfurt 18:00 Uhr (Ankunft 22:45 Uhr)

Bei den angebotenen Zubringerflügen handelt es sich um innerdeutsche Lufthansa-Flüge, die nach Frankfurt gehen. Diese finden am Abflugtag in der Regel im Laufe des Vormittags und am Ankunftstag in der Regel am späten Abend statt. Bitte beachte, dass alle Zubringer nur auf Anfrage und nach Verfügbarkeit buchbar sind und wir diese erst nach verbindlicher Buchung anfragen können.

#### **TAP Portugal: je nach Termin (keine Zubringerflüge möglich)**

##### Hinflug:

Frankfurt - Lissabon 06:05 Uhr (Ankunft 08:15 Uhr)

Lissabon - Marrakesch 15:00 Uhr (Ankunft 16:35

Uhr)

##### Rückflug:

Marrakesch - Lissabon 11:45 Uhr (Ankunft 13:25 Uhr)

Lissabon - Frankfurt 18:15 Uhr (Ankunft 22:20 Uhr)

#### **Royal Air Maroc: je nach Termin (keine Zubringerflüge möglich)**

##### Hinflug:

Frankfurt-Casablanca 17:35 Uhr (Ankunft 21:10 Uhr)

Casablanca-Marrakesch 22:50 Uhr (Ankunft 23:40 Uhr)

##### Rückflug:

Marrakesch-Casablanca 10:25 Uhr (Ankunft 11:15 Uhr)

Casablanca-Frankfurt 12:25 Uhr (Ankunft 16:55 Uhr)

Diese Reise wird durchgeführt von  
**WORLD INSIGHT Orient**