



So., 07.02.27 - Mi., 24.02.27 | 18 Tage ab € 4.099,-

AktivPlus

Mexiko AktivPlus

Die klassische Route aktiv

Highlights

- › Trekking und Radeln zwischen Vulkanen und Regenwald
- › Naturwunder Sumidero Canyon & Sierra Norte erwandern
 - › Besteigung des La Malinche
- › Nachhaltige Begegnungen mit der einheimischen Bevölkerung
 - › Cenoten und koloniale Prachtstädte
 - › Weltwunder Chichén Itzá & Teotihuacán

Wir entdecken Mexiko aktiv und manchmal schweißtreibend: eine Reise voller Erlebnisse und Abenteuer! Unser Abenteuer startet in Valladolid, von wo aus wir zu den Ruinen von Cobá fahren, die wir per Drahtesel erkunden. Natürlich darf tags darauf auch ein Besuch des Weltwunders Chichén Itzá nicht fehlen! Anschließend erwartet uns Mérida mit kolonialem Flair, bevor wir bei Palenque tief in den Dschungel von Chiapas eintauchen. Dort erkunden wir uralte Tempelruinen und unternehmen eine spannende Wanderung durch den üppigen Regenwald. Weiter geht es ins kühle Hochland nach San Cristóbal de las Casas. Hier führt uns der Weg zu den beeindruckenden Felsformationen von Arcotete und zur geheimnisvollen Gruta del Dragón – ein echtes Naturerlebnis. Eine Bootstour und eine Wanderung durch den imposanten Sumidero Canyon runden das aktive Programm in Chiapas ab. Über Tehuantepec erreichen wir schließlich die Sierra Norte im Bundesstaat Oaxaca. Inmitten traditioneller Bergdörfer unternehmen wir abwechslungsreiche Wanderungen und tauchen ein in ein einzigartiges Ökotourismuserlebnis. In der wunderschönen Hauptstadt Oaxacas genießen wir die kulinarischen Spezialitäten der Region und ganz in der Nähe erleben wir die Magie von Monte Albán. Zum Abschluss warten die größten Herausforderungen auf die Wanderfreunde: die Besteigung des La Malinche und im Nationalpark Iztaccíhuatl Popocatepetl der berühmte Paso de Cortés mit traumhaftem Blick auf die majestätischen Vulkane. Am Ende erkunden wir die Highlights von Mexiko Stadt und bestaunen das mystische Teotihuacán, wo wir zwischen monumentalen Pyramiden spüren, wie lebendig Geschichte sein kann.

Tag 1 - So., 07.02.27 Flug nach Cancún - Valladolid

Auf nach Mexiko!

Mit der Rail&Fly-Fahrkarte erreichst du bequem den Flughafen Frankfurt und fliegst nach Cancún. Dort begrüßt uns unsere Reiseleitung und wir fahren weiter in die Kolonialstadt Valladolid – ein idealer Ausgangspunkt für den nächsten Tag. Am Abend locken viele Restaurants mit Tischen an der frischen Luft und kolonialem Flair für das erste mexikanische Essen!

Fahrstrecke: 165 km | Unterkunft: Hotel Real Hispano * in Valladolid | Mahlzeiten: gemäß Bordservice**

Tag 2 - Mo., 08.02.27 Valladolid - Cobá - Valladolid

Cobá erkunden – entspannt, grün und auf zwei Rädern

Früh am Morgen starten wir gemeinsam in Valladolid. Nach einer Stunde Fahrt erreichen wir die im Dschungel gelegene Ausgrabungsstätte Cobá. Mit dem Fahrrad erkunden wir die Tempel, Ballspielplätze und die über 40 m hohe Pyramide Nohoch Mul. Unser Reiseleiter vermittelt spannende Einblicke in die Welt der Mayas. Nach der Fahrradtour gönnen wir uns eine Mittagspause. In einem kleinen Restaurant vor Ort haben wir die Gelegenheit, regionale Spezialitäten wie Sopa de Lima oder frische Tacos zu probieren. Wer mag, kann danach noch ein Eis unter Palmen genießen. Zurück in Valladolid entdecken wir die Stadt bei einem Rundgang, besuchen den Zócalo

– den zentralen Platz und Treffpunkt der Stadt –, die Kathedrale San Servacio und die pastellfarbenen Häuser. Anschließend spazieren wir zur Cenote Saamal (ca. 30 Min.) – einer natürlichen Kalkstein-Senke mit kristallklarem Süßwasser, typisch für die Halbinsel Yucatán –, wo ein erfrischendes Bad im Becken wartet.



2 Std.

Fahrstrecke: 120 km | Unterkunft: Real Hispano * in Valladolid | Mahlzeiten: F**

Tag 3 - Di., 09.02.27 Valladolid - Chichén Itzá - Valladolid

Magie der Mayas in Chichén Itzá & Badeerlebnis in der Cenote

Heute erwartet uns ein absolutes Highlight unserer Reise: die Magie der bedeutendsten archäologischen Stätte der Maya – Chichén Itzá. Direkt nach dem Frühstück brechen wir auf, um den großen Besucherandrang zu umgehen – zum Glück liegt unsere Unterkunft nur etwa 45 Minuten entfernt! Vor Ort nehmen wir uns ausgiebige 3–4 Stunden Zeit, um das weitläufige Gelände aktiv zu erkunden. Gemeinsam mit unserem Reiseleiter tauchen wir tief in die Geschichte und Symbolik dieser faszinierenden Stätte ein. Wir bestaunen die imposante Stufenpyramide El Castillo, wandern durch die Gruppe der 1.000 Säulen, bewundern den riesigen Ballspielplatz und erfahren spannende Details über die Heilige Cenote, die einst als Opferstätte

diente. Durch die verlängerte Besichtigungszeit haben wir die Möglichkeit, auch weniger bekannte Bereiche wie das Observatorium oder die Tempel des Krieges intensiver zu entdecken – so ergibt sich ein besonders tiefes Bild von dieser einzigartigen Kulturstätte. Danach besuchen wir die Cenote Yokdzonot, die zu einem erfrischenden Bad einlädt. Am späten Nachmittag Rückkehr nach Valladolid und Zeit zur freien Verfügung.

Fahrstrecke: 85 km | Unterkunft: Real Hispano * in Valladolid | Mahlzeiten: F**

Tag 4 - Mi., 10.02.27 Valladolid - Mérida - Siho Playa

Kolonialflair in Mérida und ein Sonnenuntergang am Meer

Nach rund zwei Stunden Fahrt erreichen wir das kulturelle Zentrum des Yucatán: Mérida. Bei einem abwechslungsreichen Stadtrundgang zu Fuß erkunden wir die koloniale Altstadt – von der eindrucksvollen Kathedrale über das Stadttheater bis hin zu belebten Plätzen und farbenfrohen Fassaden. Wer mag, hat unterwegs die Gelegenheit, typische Straßensnacks wie Champola oder frisches Sorbet zu probieren und dabei das lebendige Treiben auf dem Plaza Mayor zu beobachten – ein echtes Stück Alltagskultur. Anschließend besteht die Möglichkeit, individuell durch die kleinen Gassen zu schlendern oder den berühmten Markt von Mérida zu besuchen. Hier reihen sich bunte Obst- und Gemüsestände, duftende Gewürzauslagen und kunstvolle Handwerksarbeiten aneinander – ein Fest für alle Sinne und ein idealer Ort, um ein Stück Mexiko mit nach Hause zu nehmen. Am Nachmittag geht's weiter: Wir fahren knapp zweieinhalb Stunden in Richtung Golfküste – unser Ziel: Siho Playa. Unser Hotel liegt direkt am Strand und bietet die perfekte Kulisse für ein kurzes Bad im Meer oder einen Spaziergang bei Sonnenuntergang.


Fahrstrecke: 380km | Unterkunft: Tucan Siho Playa * in Siho Playa | Mahlzeiten: F**

Tag 5 - Do., 11.02.27 Siho Playa - Palenque

Naturerlebnis an der Cenote Miguel Colorado

Nach einem entspannten Frühstück verlassen wir unsere Unterkunft an der Küste von Siho Playa und machen uns auf den Weg ins Landesinnere. Nach etwa anderthalb Stunden Fahrt erreichen wir ein echtes Naturjuwel: die beeindruckende Cenote Miguel Colorado,

ein kreisrunder, von dichter Vegetation umgebener Süßwassersee, der zu den größten Cenoten der Region zählt. Hier nehmen wir uns Zeit, die beeindruckende Naturkulisse aktiv zu erleben. Auf einer etwa zweistündigen Wanderung entlang des Cenotenrandes tauchen wir tief in die üppige Flora und Fauna ein und genießen immer wieder atemberaubende Ausblicke auf das smaragdgrüne Wasser. Wer möchte, kann im Anschluss noch eine entspannte Kajaktour über die stille Wasserfläche unternehmen oder – für Abenteuerlustige – mit der Seilrutsche (optional) die rund 250 Meter breite Öffnung überqueren. Dieses Naturerlebnis bleibt in Erinnerung – egal, ob aktiv auf dem Wasser, in luftiger Höhe oder bei einer ruhigen Auszeit am Ufer. Nach diesem Ausflug in die wilde Schönheit Mexikos setzen wir unsere Reise fort. Am frühen Nachmittag fahren wir weiter in Richtung Chiapas, durch abwechslungsreiche Landschaften, vorbei an kleinen Dörfern und dichten Wäldern. Nach etwa vier Stunden Fahrt erreichen wir schließlich unser nächstes Etappenziel: Palenque.

 2h (5km ↑ 0m ↓ 0m)


Fahrstrecke: 350km | Unterkunft: Nututun * in Palenque | Mahlzeiten: F**

Tag 6 - Fr., 12.02.27 Palenque

Die Ruinen von Palenque und Naturerlebnis im Dschungel

Ein Tag voller Geschichte und Dschungelabenteuer erwartet uns. Nach dem Frühstück brechen wir früh auf, um die berühmte archäologische Stätte Palenque zu erkunden – eine der eindrucksvollsten und zugleich am schönsten gelegenen Maya-Stätten Mexikos. Eingebettet in den tropischen Regenwald von Chiapas erhebt sich diese mystische Stadt, die einst ein bedeutendes religiöses und politisches Zentrum der klassischen Maya-Zeit war. Gemeinsam mit unserem Reiseleiter unternehmen wir einen ausgedehnten Rundgang durch das weitläufige Gelände und bestaunen kunstvoll verzierte Tempel, steile Pyramiden und gut erhaltene Palastbauten. Besonders faszinierend sind die detailreichen Reliefs und Inschriften, die vom Leben und den Ritualen der Maya erzählen. Ein Höhepunkt ist der berühmte Tempel der Inschriften, in dem das Grab des Herrschers Pakal entdeckt wurde. Nach dieser eindrucksvollen Zeitreise in die Geschichte geht es weiter in die tropische

Natur – zu den bezaubernden Wasserfällen von Roberto Barrios, die wir nach etwa einer Stunde Busfahrt erreichen. Diese noch wenig bekannten, vom Massentourismus verschonten Wasserfälle sind ein echter Geheimtipp. Kristallklares, türkisfarbenes Wasser stürzt hier in mehreren Kaskaden in natürliche Becken, die zu einem erfrischenden Bad einladen. Umgeben von dichter Dschungelvegetation erkunden wir dieses Naturparadies auf einer kleinen Wanderung von rund 3 km entlang der Wasserfälle. Dabei bleibt genügend Zeit, um ins kühle Nass zu springen, durch das klare Wasser zu treiben oder einfach die besondere Atmosphäre dieses tropischen Rückzugsortes in vollen Zügen zu genießen. Am späten Nachmittag kehren wir nach Palenque zurück. Der Abend gehört dir – vielleicht willst du im tropischen Garten unseres Hotels entspannen oder lokale Spezialitäten im hoteleigenen Restaurant probieren.

 2h (3 Km, ↑ 0 m ↓ 0 m)

Fahrstrecke: 80 km | Unterkunft: Nututun * in Palenque | Mahlzeiten: F**

Tag 7 - Sa., 13.02.27

Palenque - Villahermosa - San Cristóbal de las Casas

Auf den Spuren der Olmeken

Wir brechen früh am Morgen auf und machen uns auf den Weg über Villahermosa nach San Cristóbal de las Casas – ein Tag mit landschaftlichen und kulturellen Kontrasten liegt vor uns. Zunächst führt unsere Route durch die fruchtbaren Ebenen Tabascos bis nach Villahermosa. Nach etwa drei Stunden Fahrt erreichen wir das Museo Parque La Venta, eines der bedeutendsten archäologischen Museen Mexikos. Inmitten tropischer Vegetation bestaunen wir die berühmten olmekischen Kolossalköpfe und zahlreiche weitere monumentale Skulpturen. Hier erhalten wir spannende Einblicke in die geheimnisvolle Hochkultur der Olmeken, die rund 1500 bis 400 v. Chr. das südliche Golfgebiet prägte. Anschließend setzen wir unsere Reise fort. Die Straße windet sich allmählich durch das bergige Chiapas – das Klima wird frischer, die Vegetation dichter. Nach weiteren fünf Stunden erreichen wir schließlich San Cristóbal de las Casas, das malerisch in einem Hochlandtal auf rund 2.100 Metern Höhe liegt. Nach einem gemeinsamen kurzen Orientierungsgang kannst du durch die kopfsteingepflasterten Gassen schlendern, die Stadt erkunden und die Restauranttipps

deines Reiseleiters ausprobieren.


Fahrstrecke: 450km | Unterkunft: Diego de Mazariegos *(*) in San Cristóbal de las Casas | Mahlzeiten: F**

Tag 8 - So., 14.02.27

San Cristóbal de las Casas

Traditionen und Naturwunder

Heute tauchen wir tief in die Kultur und Lebensweise der indigenen Bevölkerung des Hochlands von Chiapas ein. Nach dem Frühstück fahren wir etwa eine halbe Stunde nach San Juan Chamula, einem der bedeutendsten Tzotzil-Dörfer der Region. In der eindrucksvollen Dorfkirche erleben wir eine einzigartige Mischung aus katholischen und vorkolonialen Ritualen – eine spirituelle Atmosphäre, die lange in Erinnerung bleibt. Anschließend steht Bewegung auf dem Programm: Nach einer 30-minütigen Fahrt erreichen wir das Naturschutzgebiet El Arcotete, wo uns eine abwechslungsreiche Wanderung (ca. 4 Stunden, leicht bis moderat) durch die beeindruckende Hochlandnatur erwartet. Wir folgen den Pfaden entlang des glasklaren Fogótico-Flusses, durch Kiefern- und Eichenwälder, vorbei an Bromelien, Farnen und moosbewachsenen Felsen. Unterwegs macht unser Reiseleiter Stopps, um spannende Details über Flora, Fauna und die Traditionen der Region zu erzählen. Die Highlights unserer Route sind die geheimnisvolle Drachenhöhle (Cueva del Dragón) sowie das imposante Felsentor von Arcotete, das vom Wasser über Jahrtausende in die Karstlandschaft gegraben wurde. Der Weg ist gut begehbar, verläuft teils über Naturpfade und Treppen. Am späten Nachmittag fahren wir zurück nach San Cristóbal de las Casas, wo wir den Abend in einer der schönen Kneipen mit Livemusik ausklingen lassen können.

 4 h (10 km ↑ 300 m ↓ 300 m)

Fahrstrecke: 50km | Unterkunft: Diego de Mazariegos *(*) in San Cristóbal de las Casas | Mahlzeiten: F**

Tag 9 - Mo., 15.02.27

San Cristóbal de las Casas - Sumidero Canyon - Tehuantepec

Bootsabenteuer und Canyon-Wanderung

Unser erstes Ziel ist der beeindruckende Sumidero Canyon. Bei einer Bootsfahrt durch die bis zu 1.000 Meter tiefen Schluchten bestaunen wir die steilen Felswände, Wasserfälle und mit etwas Glück auch Krokodile und zahlreiche Vogelarten. Im Anschluss erkunden wir den

Canyon aus der Vogelperspektive: Auf einer Wanderung (ca. 3 Stunden) geht es durch dichte Vegetation zu drei besonderen Aussichtspunkten, die uns atemberaubende Panoramen bieten: La Ceiba, La Coyota und El Roblar. Danach setzen wir unsere Reise fort und erreichen am Abend die Stadt Tehuantepec.

 3h (13 km ↑ 300 m ↓ 300 m)

Fahrstrecke: 350km | Unterkunft: Calli* in Tehuantepec | Mahlzeiten: F**

Tag 10 - Di., 16.02.27 Tehuantepec - Cuajimoloyas

Die Sierra Norte und die traditionelle Bergwelt Oaxacas

Heute tauchen wir in die frische Bergluft und die tief verwurzelte Kultur der Sierra Norte ein. Nach dem Frühstück fahren wir ca. fünf Stunden in die Höhen der Zapotekenberge – genauer gesagt ins charmante Bergdorf Cuajimoloyas, das auf rund 3.000 m Höhe liegt. Die kurvige Strecke führt durch Pinien- und Eichenwälder – ein Vorgeschmack auf das, was uns auf der Wanderung erwartet. Begleitet von einem lokalen Guide aus dem Dorf starten wir unsere Wanderung zum Cañón del Coyote. Der gut ausgebaute Pfad führt uns durch die einmalige Landschaft der Sierra Norte – je nach Route dauert die Wanderung 4 Stunden. Wir durchqueren eine kleine Hochebene mit einer Forellenfarm, hören von der Nutzung traditioneller Heilpflanzen und folgen schmalen Waldwegen durch einen der ältesten Wälder der Welt. Am Cañón del Coyote angekommen besuchen wir die kleinen Höhlen und genießen von verschiedenen Aussichtspunkten spektakuläre Blicke in die zerklüftete Schlucht. Am Abend sind wir Gäste der Gemeinde Cuajimoloyas. In einfachen, gemütlichen Berghütten verbringen wir die Nacht und lassen uns ein traditionelles Abendessen schmecken – ein authentisches Erlebnis, das uns das Leben in den Bergen näherbringt.

 4h (8 km ↑ 250 m ↓ 250 m)


Fahrstrecke: 250km | Unterkunft: Berghütten in Cuajimoloyas | Mahlzeiten: F, A

Tag 11 - Mi., 17.02.27 Cuajimoloyas - Oaxaca

Durch die Wälder der Sierra Norte zum Aussichtspunkt Xinu-daa

Nach dem Frühstück schnüren wir erneut

die Wanderschuhe, denn heute erwartet uns eine weitere aussichtsreiche Tour durch die faszinierende Bergwelt der Sierra Norte. Gemeinsam mit unserem lokalen Guide brechen wir zu einer Wanderung auf, die uns in etwa 4 bis 5 Stunden zum Aussichtspunkt Xinu-daa führt. Der Weg, auch als „Pfad des kletternden Fuchses“ bekannt, beginnt direkt in der Gemeinde und führt hinein in die artenreiche Vegetation dieser uralten Wälder. Unterwegs entdecken wir Heilpflanzen, aromatische Kräuter, jahrhundertealte Bäume und mit etwas Glück auch einheimische Tierarten. Immer wieder öffnet sich der Wald für beeindruckende Ausblicke auf die umliegenden Täler. Unser Guide teilt mit uns Geschichten über die mexikanische Revolution, als sich hier Banditen und Pistoleros versteckten – und vielleicht sogar verborgene Schätze hinterließen. Am Aussichtspunkt angekommen, belohnt uns ein spektakulärer Panoramablick über die Sierra Norte. An einem ruhigen Platz entlang der Strecke legen wir eine Pause ein und genießen unsere mitgebrachte Lunchbox inmitten der Natur – ein perfekter Moment zum Innehalten. Nach der Wanderung verabschieden wir uns von unserem lokalen Guide und setzen mit unserem Reiseleiter die Fahrt nach Oaxaca fort, das wir nach etwa anderthalb Stunden erreichen.. Doch bevor wir in der Stadt ankommen, halten wir an einem der berühmtesten Naturdenkmäler Mexikos: dem Árbol del Tule, dem „Baum von Tule“. Mit einem Durchmesser von über 14 Metern gilt er als der dickste Baum der Welt – sein knorriger Stamm birgt faszinierende Formen, in denen man mit etwas Fantasie Tiere und Gesichter entdecken kann. Danach besuchen wir eine Mezcal-Manufaktur. Hier lernen wir den Herstellungsprozess des Nationalgetränks kennen und können natürlich auch einen Schluck des aromatischen Agavenschnapses probieren. Am Abend erreichen wir Oaxaca, wo wir zentral übernachten. So ist es leicht, das rege Nachtleben einer der schönsten Städte Mexikos zu erleben.

 5 h (10 km ↑ 250 m ↓ 250 m)

Fahrstrecke: 60km | Unterkunft: Del Marquesado * in Oaxaca | Mahlzeiten: F, M**

Tag 12 - Do., 18.02.27 Oaxaca - Monte Albán - Oaxaca

Monte Albán & Oaxaca – Kultur erleben

Nur wenige Kilometer westlich von Oaxaca erhebt sich auf 2.000 Metern Höhe das beeindruckende Hochplateau von Monte

Albán – einst religiöses Zentrum und Hauptstadt der Zapoteken. Gemeinsam mit unserer Reiseleitung tauchen wir in die spannende Welt dieser antiken Metropole ein: Tempel, Paläste, ein Observatorium und ein Ballspielplatz erzählen eindrucksvoll von der Größe der einstigen Hochkultur. Wer mag, steigt ein paar Stufen auf die Pyramiden und wird mit einem noch spektakuläreren Blick über die weite Landschaft belohnt. Oben angekommen, genießen wir nicht nur die faszinierenden Ruinen, sondern auch grandiose Panoramablicke über die umliegenden Täler – ein Erlebnis, das Herz und Beine gleichermaßen fordert. Zur Mittagszeit geht es weiter nach Oaxaca, wo wir die charmante Kolonialstadt zu Fuß erkunden. Wir besichtigen die Kathedrale und den prachtvollen Gouverneurspalast aus dem 19. Jahrhundert. Danach bleibt genügend Zeit, den lebendigen Zócalo individuell zu erleben – wer mag, schlendert noch durch die bunten Märkte mit handgefertigten Textilien, frischem Mezcal und aromatischen Gewürzen oder lässt in einem der Straßencafés die besondere Atmosphäre auf sich wirken.

Fahrstrecke: 20km | Unterkunft: Del Marquesado * in Oaxaca | Mahlzeiten: F**

Tag 13 - Fr., 19.02.27 Oaxaca - Puebla

„Straße der Süßigkeiten“

Die rund vierstündige Fahrt nach Puebla vergeht wie im Flug, denn unsere Reiseleiter:in versorgt uns unterwegs mit spannenden Geschichten und interessanten Einblicken in Mexikos Geschichte, Küche und Kultur. Am frühen Nachmittag erreichen wir die koloniale Perle Puebla – eine Stadt, die mit barocker Architektur, bunten Keramikacheln und lebendiger Handwerkskunst begeistert. Bei einem gemeinsamen Stadtspaziergang tauchen wir in das historische Zentrum ein: Wir besuchen die beeindruckende Kathedrale und das prachtvolle Gobernatura-Gebäude, bewundern die filigranen Kacheln, die „Azulejos“ an den Fassaden und lassen uns in der prächtigen Rosenkranzkapelle verzaubern. Auf dem Parián-Markt und im Künstlerviertel entdecken wir traditionelles Kunsthandwerk, und in einer lokalen Töpferwerkstatt erfahren wir, wie die berühmte Talavera-Keramik entsteht. Nicht fehlen darf ein Bummel durch die berühmte „Straße der Süßigkeiten“, wo die Auswahl an Leckereien ein echter Test für unsere Selbstbeherrschung ist. Der Abend steht dir zur freien Verfügung – wie wäre es mit einem Teller Mole Poblano, dem berühmten Hühnchengericht mit

Schoko-Chili-Sauce? Oder einem Spaziergang durch das abendlich beleuchtete Zentrum? Deine Reiseleitung verrät dir gerne die besten kulinarischen Adressen der Stadt.

Fahrstrecke: 340 km | Unterkunft: Colonial* in Puebla | Mahlzeiten: F**

Tag 14 - Sa., 20.02.27

Puebla - Nationalpark La Malinche - Puebla

Vulkanabenteuer auf La Malinche

Nach etwa anderthalb Stunden Fahrt erreichen wir den Ausgangspunkt unserer heutigen anspruchsvollen Wanderung (ca. 5 Std., am majestätischen Vulkan La Malinche. In der Sprache der Nahuatl trägt er den Namen ‚Matlalcueytl‘ – ‚die mit dem blauen Rock‘ – ein Hinweis auf die dichten Nadelwälder, die seine Flanken bedecken. Auf rund 3.100 Metern Höhe beginnen wir unsere Wanderung. Der Pfad führt uns zunächst durch frische Kiefern- und Eichenwälder, vorbei an Heilpflanzen und bunten Bergblumen. Mit jedem Höhenmeter lichtet sich die Vegetation, bis wir schließlich die Baumgrenze überschreiten und in die offene Hochgebirgslandschaft eintauchen. Nach insgesamt etwa 3 Stunden erreichen wir Los Arenales, einen spektakulären Aussichtspunkt auf rund 4.000 Metern Höhe, der uns mit Panoramablicken über das Tlaxcala-Tal und auf benachbarte Vulkane belohnt. Unterwegs legen wir immer wieder kurze Pausen ein, genießen die Stille der Bergwelt und stärken uns unterwegs mit unserem Lunchpaket. Nach einer ausgiebigen Rast mit Blick auf den Gipfel machen wir uns an den Rückweg. Am Nachmittag fahren wir zurück nach Puebla, wo wir am späten Nachmittag ankommen. Wer mag, kann den Tag entspannt bei einem lokalen Abendessen oder einem Spaziergang durch die koloniale Altstadt ausklingen lassen.



5 h (13 km ↑ 900 m ↓ 900 m)

Fahrstrecke: 130 km | Unterkunft: Colonial* in Puebla | Mahlzeiten: F, M**


Tag 15 - So., 21.02.27

Puebla- Nationalpark Iztaccíhuatl - Popocatepetl – Teotihuacán

Unsere Königswanderung

Am Morgen fahren wir von Puebla aus etwa anderthalb Stunden zum legendären Paso de Cortés, dem Pass zwischen den beiden eindrucksvollen Vulkanen Iztaccíhuatl und Popocatepetl. Schon die Azteken wussten um die dramatische Schönheit dieses

Ortes: Der Legende nach waren die beiden Vulkane einst ein unglücklich verliebtes Paar – bis heute erzählen ihre majestätischen Silhouetten von dieser tragischen Geschichte. Unsere heutige Wanderung beginnt auf rund 3.700 Metern Höhe. Schritt für Schritt steigen wir entlang der Flanken des schlafenden Vulkans Iztaccíhuatl – auch liebevoll „die schlafende Frau“ genannt – bis auf knapp 4.000 Meter. Der Weg führt über schmale Bergpfade und durch lichte Wälder, stets begleitet von atemberaubenden Ausblicken auf das Tal von Mexiko und den oft rauchenden Nachbarn, den aktiven Popocatepetl. Nach etwa fünf Kilometern erreichen wir den höchsten Punkt unserer Route – ein idealer Ort, um innezuhalten und das gewaltige Panorama zwischen den Vulkanriesen zu genießen. Anschließend wandern wir weiter durch ein Gebiet mit kleinen Quellen und Bächen, wo wir inmitten der Natur unser Lunchpaket genießen. Am Nachmittag kehren wir zum Ausgangspunkt zurück und fahren weiter nach Teotihuacán, wo wir am frühen Abend in unserer Unterkunft eintreffen. Zum Abendessen empfiehlt unser:e Reiseleiter:in eines der familiengeführten Lokale in der Nähe. Hier erwarten uns mexikanische Spezialitäten wie Tacos al Pastor, Enchiladas mit hausgemachten Salsas oder herzhaftes Suppen wie die regionale „Sopa Azteca“. Wer mag, rundet den Tag mit einem Glas Agua de Jamaica oder einem lokalen Mezcal ab – der perfekte Ausklang nach einem Tag voller Natur, Kultur und Bewegung.

 6 h (14 km ↑ 400 m ↓ 400 m)

Fahrstrecke: 165 km | Unterkunft: GS Quinto Sol * in Teotihuacán | Mahlzeiten: F, M**

Tag 16 - Mo., 22.02.27 Teotihuacán - Mexiko Stadt

Im Reich der Götter

Nach einem stärkenden Frühstück widmen wir uns heute einem der kulturellen Höhepunkte Mexikos: Teotihuacán, die geheimnisvolle Stadt der Götter. Schon aus der Ferne beeindruckt die riesigen Pyramiden, die sich aus der trockenen Hochebene nordöstlich von Mexiko-Stadt erheben. Gemeinsam mit unserem:e Reiseleiter:in erkunden wir das weitläufige Gelände der einst größten Metropole des präkolumbischen Amerikas. Wir spazieren entlang der „Straße der Toten“, bewundern die Pyramide der Sonne – mit 65 Metern eine der größten weltweit. Auch die Pyramide des Mondes, die Zitadelle und die kunstvollen Wandmalereien

erzählen vom einstigen Glanz dieser rätselhaften Zivilisation, deren Ursprung bis heute nicht vollständig geklärt ist. Nach der Besichtigung fahren wir gegen Mittag weiter in Richtung Mexiko-Stadt – die Fahrt dauert etwa 1,5 Stunden. Wir erreichen die pulsierende Hauptstadt Mexikos, die mit über 20 Millionen Menschen zu den größten Metropolen der Welt zählt. Auf dem Weg besuchen wir mit der Basilika von Guadalupe zunächst einen der wichtigsten Wallfahrtsorte Lateinamerikas. Am Nachmittag starten wir eine Stadtbesichtigung im historischen Zentrum: Gemeinsam spazieren wir unter anderem über den riesigen Zócalo, den Hauptplatz, wo sich moderne Urbanität und koloniale Geschichte eindrucksvoll begegnen. Wir besichtigen die Kathedrale Metropolitana, das älteste und größte Kirchengebäude Lateinamerikas, und werfen einen Blick auf den beeindruckenden Templo Mayor, einst das spirituelle Herz des Aztekenreichs. Zum Ausklang dieses erlebnisreichen Tages bleibt am Abend Zeit zur freien Verfügung. Unsere Unterkunft liegt zentral – ideal für einen Bummel durch die kolonialen Gassen oder ein Abendessen in einem der zahlreichen Lokale der Hauptstadt. Ob moderne mexikanische Küche, Streetfood oder ein elegantes Dachrestaurant mit Blick auf die beleuchtete Kathedrale – Mexiko-Stadt wird auch kulinarisch in Erinnerung bleiben.

Fahrstrecke: 50 km | Unterkunft: Plaza Revolucion * in Mexiko-Stadt | Mahlzeiten: F**

Tag 17 - Di., 23.02.27 Mexiko-Stadt – Rückflug

„Hasta la Vista“ Mexico!

Je nach Flugzeit bleibt am Vormittag noch Zeit, in der schönen Stadt zu bummeln oder Souvenirs zu kaufen. Kulturinteressierte haben noch Zeit, das berühmte und riesige Anthropologische Museum zu besuchen. Oft fliegen wir am Abend zurück nach Deutschland.

Fahrstrecke: 10 km | Unterkunft: Flugzeug | Mahlzeiten: F, gemäß Bordservice

Tag 18 - Mi., 24.02.27 Ankunft in Deutschland

Wieder daheim

Im Laufe des Tages landest du am Frankfurter Flughafen. Musst du von dort noch weiterreisen? Mit deiner Rail&Fly-Fahrkarte kannst du in den nächstmöglichen Zug steigen und erreichst deinen Heimatort bequem mit der Bahn.

Fahstrecke: - | Übernachtung: - | Mahlzeiten: gemäß Bordservice

Reiseverlauf

- Tag 1 So., 07.02.27 Flug nach Cancún - Valladolid:** Anreise und Fahrt in die Kolonialstadt Valladolid
- Tag 2 Mo., 08.02.27 Valladolid - Cobá - Valladolid:** Erkundung der archäologischen Stätte Cobá per Fahrrad, Stadtrundgang in Valladolid und Spaziergang zum Cenote Saamal.
- Tag 3 Di., 09.02.27 Valladolid - Chichén Itzá - Valladolid:** Intensiver Rundgang durch die archäologische Stätte Chichén Itzá und Baderlebnis im Cenote Yokdzonot.
- Tag 4 Mi., 10.02.27 Valladolid - Mérida - Siho Playa:** Stadtrundgang in Mérida mit Marktbesuch, anschließend Weiterfahrt nach Siho Playa.
- Tag 5 Do., 11.02.27 Siho Playa - Palenque:** Kleine Wanderung am Cenote Miguel Colorado, Fahrt nach Palenque
- Tag 6 Fr., 12.02.27 Palenque:** Erkundung der Stätte Palenque, kurze Wanderung entlang der Wasserfälle von Roberto Barrios
- Tag 7 Sa., 13.02.27 Palenque - Villahermosa - San Cristóbal de las Casas:** Besichtigung des Parque Museo La Venta in Villahermosa, orientierender Rundgang in San Cristóbal de las Casas
- Tag 8 So., 14.02.27 San Cristóbal de las Casas:** Ausflug zum Volk der Chamula in San Juan Chamula, Wanderung zur Gruta del Dragón in Arcotete
- Tag 9 Mo., 15.02.27 San Cristóbal de las Casas - Sumidero Canyon - Tehuantepec:** Bootsfahrt und Wanderung im Sumidero Canyon, Weiterfahrt nach Tehuantepec
- Tag 10 Di., 16.02.27 Tehuantepec - Cuajimuloyas:** Fahrt ins Bergdorf Cuajimuloyas, Wanderung durch den Cañón del Coyote
- Tag 11 Mi., 17.02.27 Cuajimuloyas - Oaxaca:** Wanderung zum Aussichtspunkt Xinu-daa, Lunchbox, Besuch des El-Tule-Baums und Mezcal-Verkostung
- Tag 12 Do., 18.02.27 Oaxaca - Monte Albán - Oaxaca:** Besichtigung von Monte Albán, Stadtrundgang in Oaxaca, Nachmittag zur freien Verfügung
- Tag 13 Fr., 19.02.27 Oaxaca - Puebla:** Rundgang durch Puebla mit seiner „Straße der Süßigkeiten“
- Tag 14 Sa., 20.02.27 Puebla - Nationalpark La Malinche - Puebla:** Besteigung des La Malinche
- Tag 15 So., 21.02.27 Puebla- Nationalpark Iztaccíhuatl - Popocatepetl – Teotihuacán:** Wanderung am Paso de Cortés
- Tag 16 Mo., 22.02.27 Teotihuacán - Mexiko Stadt:** Besichtigung von Teotihuacán, Besuch der Basilika von Guadalupe, Stadtrundgang in Mexiko-Stadt
- Tag 17 Di., 23.02.27 Mexiko-Stadt – Rückflug:** Fahrt zum Flughafen und Rückflug
- Tag 18 Mi., 24.02.27 Ankunft in Deutschland:** Ankunft in Frankfurt



Einreisebestimmungen & Impfungen

Reisepass mit mindestens 6-monatiger Gültigkeit erforderlich. Für die Einreise in Kanada oder in die USA (bei Flügen mit kanadischen oder US-amerikanischen Fluggesellschaften) muss man via Internet eine elektronische Einreiseerlaubnis beantragen. Nähere Hinweise findest du in deinen Länderinformationen. Bei vorangegangenen Reisen seit 01.03.2011 nach Iran, Sudan, Kuba (Reisen seit 12.01.2021) u.a.: In diesen Fällen gilt reguläre Visumpflicht der USA, siehe Länderinformationen.

Keine Impfungen vorgeschrieben. Polio-, Tetanus- und Diphtherieauffrischung sowie Impfungen gegen Pertussis, Mumps, Masern und Röteln, evtl. Typhus- und Hepatitis Impfung, ggf. Malariaprophylaxe empfohlen.

Anforderungen & reisespezifische Hinweise

Es sind keine besonderen Anforderungen nötig. Normale Kondition und Gesundheit sind ausreichend, wobei eine gewisse Wandererfahrung und Fitness von Vorteil sind. Die Wanderungen dauern zwischen 2 und 6 Stunden und führen teilweise in Höhenlagen von 2.000 bis 4.000 Metern. Ab etwa 2.000 Metern ist eine leichte Höhenanpassung möglich.

Verpflegung

Die Verpflegung auf dieser Reise basiert im Wesentlichen auf Frühstück, dreimal ist aber ein Lunchbox und einmal das Abendessen inkludiert. Die meisten Hotels liegen zentral, sodass du am Abend die lokale Küche auf eigene Faust probieren kannst. Die Mahlzeiten findest du in der Reisebeschreibung mit F=Frühstück, M=Mittagessen/Box Lunch, A=Abendessen gekennzeichnet.

Unterkünfte

Bei den Häusern auf unserer Mexiko AktivPlus-Reise handelt es sich um saubere und behagliche (**)*-Hotels. Einige sind im hübschen, kolonialen Stil erbaut und verfügen über einen gemütlichen Innenhof (Patio), andere liegen mitten in der Natur. Alle Zimmer haben ein Bad oder Dusche/WC, teilweise auch eine Klimaanlage. Einige Häuser besitzen zudem einen Swimmingpool. In Cuajimuloyas übernachten wir in der einfachen, gemütlichen Berghüttenanlage Cabañas Cuajimuloyas. Hier sind wir jeweils in Mehrbettschlafsälen untergebracht, mit geteilten oder teilweise

privaten Bädern. Jede Unterkunft verfügt über bequeme Betten mit extra Decken, Strom, warmes Wasser und – je nach Ausstattung – einen Kamin mit Holz sowie ein privates Bad. Trinkwasser ist nicht vorhanden und sollte vorab gekauft werden. Die rustikale Atmosphäre und die frische Bergluft machen diesen Aufenthalt zu einem besonderen Erlebnis. Sollten einzelne der hier genannten Unterkünfte einmal nicht verfügbar sein, greifen wir auf möglichst gleichwertige Alternativen zurück.

Teilnehmerzahl

6* bis 14

*bis 4 Wochen vor Reisebeginn zu erreichende Mindestteilnehmerzahl

Einzelzimmerzuschlag

Einzelzimmer 599,00 EUR

½ Doppelzimmer

Bei Buchung eines halben Doppelzimmers: Auf unserer Website findest du die Bedingungen: <https://www.world-insight.de/halbesdoppelzimmer>

Inkludierte Leistungen

- Linienflug (Economy) mit Lufthansa oder Air Canada oder gleichwertiger Fluggesellschaft ab Frankfurt nach Cancún und zurück von Mexiko-Stadt (andere Abflugorte lt. Ausschreibung, nach Verfügbarkeit buchbar)
- Rail&Fly-Fahrkarte für die Bahnreise in der ersten Klasse zum/vom Abflughafen ab/zu jedem deutschen Bahnhof (Bedingungen siehe <https://www.world-insight.de/rail-fly>)
- Rundreise mit Charterbus wie in der Reisebeschreibung beschrieben; Transfers
- 16 Übernachtungen in (**)(*).*** Hotels davon 15 in ** Hotels und 1 im Berghütte, jeweils im Doppelzimmer mit Bad oder Dusche/WC im Doppelzimmer mit Bad oder Dusche/WC (sollten einzelne der in der Reisebeschreibung genannten Unterkünfte einmal nicht verfügbar sein, greifen wir auf möglichst gleichwertige Alternativen zurück)
- Mahlzeiten gemäß Reisebeschreibung: 20 x F, 3 x M, 1 x A (F=Frühstück, M=Mittagessen/LunchBox, A=Abendessen)
- Eintrittsgelder
- Deutschsprachige WORLD INSIGHT-Reiseleitung (außer an Tag 17; für den Transfer an diesem Tag nur englischsprachiger Transferguide).

- Lokale Bergführerassistenz (ein Bergführer für jeweils vier Personen) sowie Sicherheitsausrüstung für die Besteigung des La Malinche (inkl. Wanderstöcke) an Tag 14 und 15.
- Lokale Assistenz für Wanderungen an Tag 8, 9 und 10. deutsche Flughafensteuern und Sicherheitsgebühren
- 1 hochwertiger Reiseführer deiner Wahl von MairDumont aus unserem Sortiment pro Person (nur online einlösbar)
- Passengers friend Flugentschädigungsservice (weitere Informationen siehe <https://www.worldinsight.de/service/fluginformationen/>)

CO₂ Fußabdruck / Empfohlener Ausgleich

3090 kg CO₂ / 95 €

Abflugorte

Frankfurt/Main*¹ ohne Zuschlag

*Air Canada

1 - Andere Abflugorte sind auf Anfrage und gegen Aufpreis buchbar. Bitte beachte auf die Einreisebedingungen für Flüge über USA oder Kanada

Fluginformationen

Voraussichtliche Fluggesellschaft:

Air Canada

Als Reiseveranstalter liegen uns die endgültigen Flugzeiten noch nicht final vor. Für dich als Orientierung teilen wir dir gerne den vorläufigen Flugplan der jeweiligen Fluggesellschaft mit. Dieser sieht derzeit wie folgt aus:

Mit AirCanada

Hinflug

Frankfurt – Montreal 09:45 - 12:00

Montreal - Cancún 17:55 - 22:40

Rückflug

Mexiko Stadt – Montreal 06:00 - 12:00

Montreal - Frankfurt 17:55 - 07:25 (Ankunft am

Folgetag)

Diese Reise wird durchgeführt von
WORLD INSIGHT Amerika